



obec Svätý Peter

P R O G R A M
HOSPODÁRSKEHO A SOCIÁLNEHO
ROZVOJA OBCE
SVÄTÝ PETER



P R O G R A M
HOSPODÁRSKEHO A SOCIÁLNEHO
ROZVOJA OBCE
SVÄTÝ PETER

Zostavil: Ing.arch. Jaroslav Coplák, PhD. a kol.

SCHVÁLENÉ V OZ: 12.06.2013 uz. č. 291/2013

Obsah

1. Úvod	6
1.1 Účel programového dokumentu	6
1.2 Metodika a postup spracovania programového dokumentu	8
1.3 Zoznam východiskových dokumentov a zdrojov informácií	11
1.4 Zoznam použitých skratiek	12
2. Analytická časť	13
2.1 Úvodná charakteristika obce	13
2.2 Súhrnná analýza situácie obce, vrátane analýzy realizovaných opatrení	13
2.2.1 Analýza regionálnych vzťahov a väzieb	13
2.2.2 História obce a pamiatky	14
2.2.3 Obyvateľstvo a demografická situácia	15
2.2.5 Trh práce a ekonomická aktivita obyvateľstva	19
2.2.6 Občianska vybavenosť	21
2.2.7 Produkčné aktivity, hospodárska základňa obce	21
2.2.8 Spoločenské aktivity	22
2.2.9 Bývanie a bytový fond	22
2.2.10 Prírodné podmienky a životné prostredie	23
2.2.11 Technická infraštruktúra	28
2.2.12 Dopravná infraštruktúra	28
2.2.13 Štruktúra a činnosť miestnej samosprávy	29
2.2.14 Hospodárska a rozpočtová situácia obce	29
2.3 Analýza realizovaných opatrení	30
2.4 Analýza uplatňovanej stratégie a plánovacích dokumentov	30
2.5 SWOT analýza	31
2.5.1 Analýza vnútorných faktorov	32
2.5.2 Analýza vonkajších faktorov	34
2.6 Analýza problémov	35
2.7 Audit zdrojov	36
2.8 Hlavné faktory rozvoja a kľúčové disparity	37
3. Strategická časť	38
3.1 Opis stratégie a rozvojových priorít	38
3.2 Globálny cieľ rozvoja obce	39
3.3 Strategické ciele	39

4. Programová časť	41
4.1 Plány aktivít pre prioritné oblasti rozvojovej stratégie.	41
4.1.1 Plán aktivít pre prioritu 1 „Rozvoj ľudských zdrojov a sociálnej infraštruktúry“.	42
4.1.2 Plán aktivít pre prioritu 2 „Rozvoj hospodárskej základne obce“	48
4.1.3 Plán aktivít pre prioritu 3 „Tvorba krajiny a ochrana životného prostredia“	51
4.1.4 Plán aktivít pre prioritu 4 „Dobudovanie infraštruktúry“.	56
4.2 Finančné zabezpečenie realizácie	60
4.3 Finančná tabuľka pre vybrané projekty a aktivity	63
4.4 Organizačné a inštitucionálne zabezpečenie realizácie	65
4.5 Monitorovanie a hodnotenie realizácie	65
4.6 Určenie indikátorov úspešnosti	66
4.7 Harmonogram realizácie	66
4.8 Praktické pokyny pre spravovanie programového dokumentu.	66
5. Prílohy	68
5.1 Väzby programového dokumentu na priority a opatrenia Programu hospodárskeho a sociálneho rozvoja Nitrianskeho samosprávneho kraja	68
5.2 Väzby programového dokumentu na prioritné osi a opatrenia Regionálneho operačného programu	72

Motto

Všetci sme listami na jednom strome.

Ani jeden sa na druhého nepodobá.

Jeden je súmerný, druhý naopak

a predsa sú všetci dôležití pre celok.

Vízia obce

Obec Svätý Peter bude pre svojich občanov predovšetkým miestom pre pokojné bývanie v čistom a zdravom prostredí, poskytujúcom požadovaný materiálny komfort, kultúrne vyžitie, primeranú zdravotnú a sociálnu starostlivosť. Bude tiež miestom vytvárajúcim dostatok pracovných príležitostí pre svojich občanov v odvetviach využívajúcich zdroje obce.

1. Úvod

1.1 Účel programového dokumentu

Úlohy a kompetencie obcí pri uskutočňovaní podpory regionálneho rozvoja vyplývajú obciam zo Zákona č. 416/2001 Z. z. o prechode niektorých pôsobností z orgánov štátnej správy na obce a vyššie územné celky a zo Zákona č. 539/2008 Z. z. o podpore regionálneho rozvoja, ktorý nahradil predchádzajúci zákon č. 351/2004 Z. z.

Jednou z nich je aj obstarávanie programu hospodárskeho a sociálneho rozvoja obce (ďalej len program rozvoja), ktorý patrí medzi základné programové dokumenty na podporu regionálneho rozvoja (spolu s Národnou stratégiou regionálneho rozvoja, regionálnymi / sektorovými operačnými programami a programom hospodárskeho a sociálneho rozvoja samosprávneho kraja). Na základe týchto programových dokumentov sa realizuje podpora regionálneho rozvoja zo zdrojov Európskej únie. Vypracovaním programu rozvoja obec splní jeden zo základných princípov regionálnej politiky Európskej únie – princíp programovania. Súčasne tak zvýši svoje šance získať finančnú podporu na realizáciu projektov zo štrukturálnych fondov, keďže program rozvoja obce je jedným z dôležitých dokladov pre posúdenie žiadosti o poskytnutie pomoci z fondov EÚ a iných verejných zdrojov.

Okrem obligatórných požiadaviek stanovených v príslušnej legislatíve, ďalšie ciele spracovania programového dokumentu vychádzajú z nasledujúcich predpokladov:

(1) Program rozvoja je nositeľom rozvojovej politiky obce, predstáv jej vedenia a obyvateľov o smerovaní rozvoja obce. Obec Svätý Peter vypracovaním tohto dokumentu dáva najavo záujem o svoju budúcnosť, ako aj budúcnosť svojich obyvateľov a súčasne tým preberá na seba zodpovednosť za ďalší rozvoj obce. V podobe tohto dokumentu získava nástroj na aktívne riadenie rozvoja, založené na iniciovaní potrebných a žiadúcich zmien. Jasné stanovenie rozvojových priorít umožní obci realizovať dlhodobý rozvoj založený na cielenej stratégii a nie na náhlych, nekoordinovaných rozhodnutiach.

(2) Program rozvoja je dôležitým nástrojom marketingovej komunikácie voči potenciálnym investorom, ktorí sa pri svojich lokalizačných rozhodnutiach orientujú podľa stability rozvojovej politiky a tiež podľa ponuky konkrétnych investičných príležitostí obsiahnutých v rozvojových dokumentoch.

Program rozvoja je komplexným dokumentom, integrujúcim otázky rozvoja fyzických štruktúr so sociálnymi, ekonomickými a ďalšími aspektmi. Preto bude mať voči ostatným plánovacím dokumentom spracovaným na miestnej úrovni zastrešujúcu funkciu. Na rozdiel od územného plánu, ktorý rieši najmä otázky fyzického rozvoja územia (lokalizáciu zástavby a priestorové regulatívy pre stavebný rozvoj, funkčné využitie rozvojových plôch), program rozvoja sa podrobnejšie zaoberá otázkami ekonomického a sociálneho rozvoja, čím vo vzťahu k územnému plánu plní komplementárnu funkciu.

Aj napriek komplexnosti programu rozvoja nie je cieľom vyčerpávajúco obsiahnuť všetky problémy a nájsť na ne riešenie. Podstatou je z množstva problémov a problémových okruhov identifikovať tie, ktoré sú v danom prostredí kritické. Za účelom dosiahnutia čo

najvyššej efektivity a reálnosti cieľov sústreďuje zdroje na niekoľko prioritných oblastí rozvoja.

Program hospodárskeho a sociálneho rozvoja obce ako dokument zastrešujúci rozvojovú politiku na miestnej úrovni



Dlhodobý plánovací horizont znamená veľkú mieru neistoty a rizika, ktoré nemožno vopred predvídať s dostatočnou presnosťou. Preto má program rozvoja charakter otvorenej, flexibilnej koncepcie, schopnej reagovať na aktuálne zmeny východiskových podmienok. Aby bol program rozvoja skutočne živým dokumentom, musí byť permanentne aktualizovaný.

Z právneho hľadiska nemá charakter všeobecne záväzného predpisu, je dokumentom koordinačným. Zámery obsiahnuté v tomto dokumente sú záväzné len pre obstarávateľa v rovine morálneho a politického záväzku, daného schválením dokumentu v obecnom zastupiteľstve. Ostatné fyzické a právnické osoby sú programom viazané len do tej miery, s ktorou sami vyslovili súhlas.

Výlučné kompetencie pri obstarávaní programu má obec. Na základe Zákona č. 416/2001 Z. z. získali obce na úseku regionálneho rozvoja právomoc vypracúvať program hospodárskeho a sociálneho rozvoja (čl. I., § 2). Obecné zastupiteľstvo program rozvoja schvaľuje (resp. len jeho strategickú a programovú časť) – to sa týka aj aktualizácií tohto dokumentu.

Obsah programu hospodárskeho rozvoja a sociálneho rozvoja je legislatívne vymedzený Zákonom č. 539/2008 Z. z. o podpore regionálneho rozvoja (§ 8) v zmysle neskorších zmien podľa Zákona č. 351/2004 Z. z., podľa ktorého Program hospodárskeho rozvoja a sociálneho rozvoja obce pozostáva z analyticko-strategickej časti a programovej časti.

Pri spracovaní Programu hospodárskeho rozvoja a sociálneho rozvoja obce Svätý Peter sa prihliadalo na to, aby ciele a opatrenia stanovené v tomto dokumente boli v súlade

s nadradenými programovými dokumentmi regionálneho rozvoja – Programom hospodárskeho a sociálneho rozvoja Nitrianskeho samosprávneho kraja 2012 – 2018, Národnou stratégiou regionálneho rozvoja SR 2007 – 2013, vrátane relevantných operačných programov).

Sústava základných programových dokumentov podpory regionálneho rozvoja



1.2 Metodika a postup spracovania programového dokumentu

Metodické východiská

Súčasťou tohto dokumentu je stručný opis metodiky a procesu tvorby programu rozvoja obce. Cieľom je uľahčiť spravovanie a ďalšiu modifikáciu dokumentu a umožniť lepšie pochopenie princípov strategického plánovania smerom k širšej verejnosti, predovšetkým spoluprotvorcom a užívateľom plánu. Predpokladá sa, že po ukončení etapy prípravy programu ho jeho užívatelia budú sami prispôbovať meniacim sa podmienkam. Pri rešpektovaní metodických postupov by sa mala uchovať konzistentnosť myšlienok obsiahnutých v dokumente.

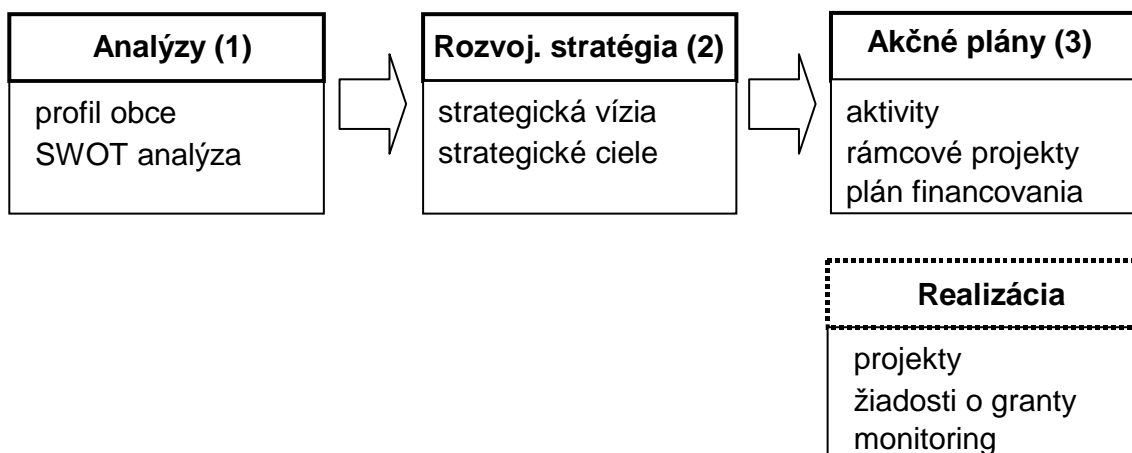
Pri usmerňovaní plánovacieho procesu a spracovaní dokumentu boli aplikované metodické postupy vyvinuté v rámci relevantných výskumných projektov a využité viaceré osvedčené domáce a zahraničné metodiky strategického plánovania na komunálnej úrovni (p. metodické podklady – kap. 1.3). Obsah dokumentu je v súlade s odporúčaniami metodickej príručky Ministerstva výstavby a regionálneho rozvoja, podľa ktorej bola upravená aj použitá terminológia.

Program rozvoja obce Svätý Peter tvoria tieto hlavné časti:

- = úvodná časť (kapitola 1)
- = analytická časť (súhrnná analýza situácie obce, syntézy analýz – kapitola 2)
- = strategická časť (globálny cieľ a strategické ciele – kapitola 3)
- = programová (implementačná) časť (kapitola 4)

Prvá skupina činností zahŕňa všeobecnú analýzu situácie obce. Analytická časť má charakter komplexného profilu obce a predstavuje audit vnútorných zdrojov obce –

prírodných, územno-technických, ľudských a finančných. Jej úlohou je dať odpoveď na otázku „kde sa obec v súčasnosti nachádza“. Analytická časť poskytuje koncentrovaný zdroj informácií o obci s možnosťou ďalšieho využitia, napríklad na prezentačné účely. Je členená podľa jednotlivých oblastí života obce, resp. funkčných subsystémov, v rámci ktorých je obsiahnutá aj analýza realizovaných aktivít a opatrení. Kvalitatívne hodnotenia sú však uprednostnené pred kvantitou vstupných dát s cieľom sústrediť sa len na rozhodujúce faktory a kľúčové prvky.



Informácie pre analýzy poskytla obec a využité boli aj existujúce koncepcné materiály (Spoločný územný plán obcí Bešeňov, Branovo, Dubník, Gbelce, Jasová, Nová Vieska, Rúbaň, Strekov, Svätý Peter, Svodín, Šarkan, doterajší Program hospodárskeho a sociálneho rozvoja obce Svätý Peter). Ďalšie informácie boli získané formou prieskumov v teréne, rozhovorov s predstaviteľmi obce.

Druhým krokom bola syntéza parciálnych analýz použitím štandardnej metódy strategického plánovania – SWOT analýzy. Na základe SWOT analýzy a ďalších analyticko-syntetických metód (analýza problémov, audit zdrojov) boli identifikované kľúčové disparity a hlavné faktory rozvoja určujúce pre definovanie stratégie.

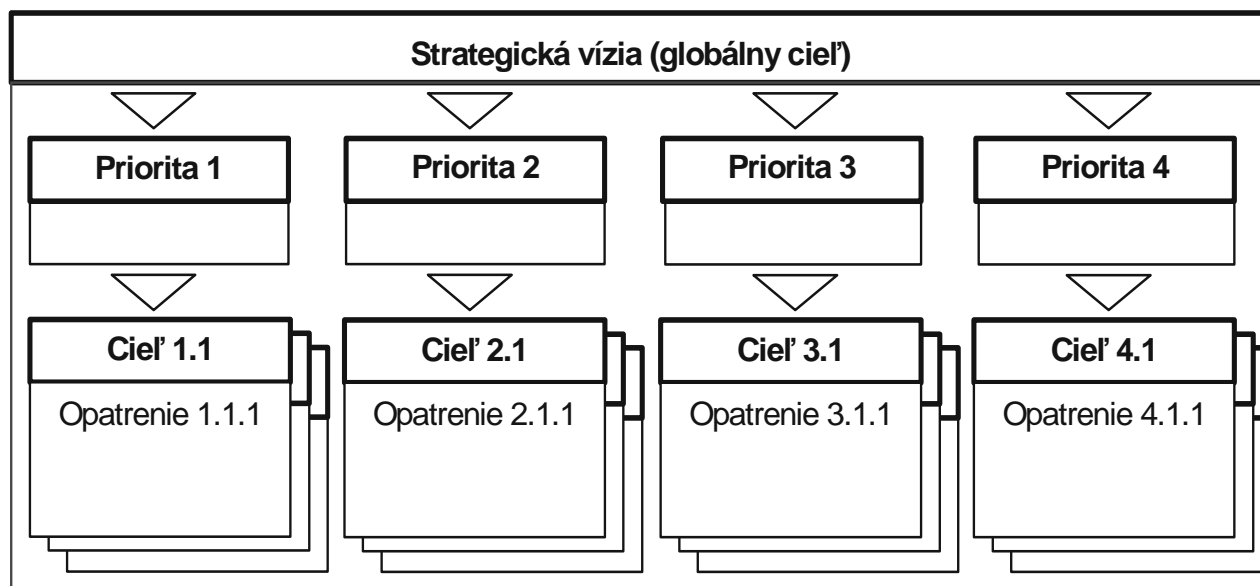
V nasledujúcej etape bola definovaná rozvojová stratégia, pozostávajúca z globálneho cieľa podrobnejšie definovaného vo forme sústavy strategických cieľov. Preukázala sa relevantnosť stratégie, ktorá bola súčasťou doterajšieho programu hospodárskeho a sociálneho rozvoja obce, preto nebola podstatnejšie upravovaná.

V poslednej etape boli v rámci programovej (implementačnej) časti stanovené konkrétne krátkodobé kroky (plány aktivít / akčné plány), ktoré majú viesť k naplneniu stratégie. V prílohe tohto dokumentu sú uvedené väzby na priority, opatrenia a podporované aktivity relevantných programových dokumentov.

Z podstaty strategického plánovania vyplýva hierarchická štruktúra programového dokumentu, ktorá smeruje od všeobecného ku konkrétnemu, resp. od celkového k špecifickému. Hierarchia začína globálnym cieľom strategickú vízie, pokračuje strategickými cieľmi rozdelenými podľa priorít a uzatvára ju sústava opatrení, projektov a aktivít zhrnutých v akčných plánoch. Tomu zodpovedajú aj rozličné časové horizonty – strategickú časť tvoria dlhodobé ciele, na rozdiel od programovej časti s konkrétnejšími

opatreniami realizovateľnými počas kratšieho obdobia.

Princíp hierarchickej štruktúry strategického plánu



Opis procesu spracovania a aktualizácie dokumentu

Pôvodný Program hospodárskeho a sociálneho rozvoja obce Svätý Peter bol vypracovaný v decembri 2003.

Na základe ustanovenia § 18 ods. 2 Zákona č. 539/2008 Z. z. o podpore regionálneho rozvoja je nutné uviesť programové dokumenty do súladu s ustanoveniami uvedeného zákona. Nový programový dokument predstavuje komplexnú aktualizáciu pôvodného programového dokumentu. Boli vykonané nasledovné úpravy:

- úpravy štruktúry dokumentu (názvov a radenia kapitol) v súlade s § 8 ods. 4 a 5 Zákona č. 539/2008 Z. z.
- aktualizácia údajov analytickej časti – doplnenie aktuálnych demografických údajov, analýza väzieb na aktuálne strategické dokumenty rôznych hierarchických úrovní
- aktualizácia opatrení a aktivít programovej časti

Z hodnotenia aktuálnosti dokumentu vyplynulo, že nie je nutné meniť celkovú stratégiu rozvoja obce. Strategická vízia a priority, stanovené v pôvodnom dokumente, ostávajú naďalej aktuálne. Bolo však potrebné aktualizovať katalóg opatrení a aktivít – vyradiť úspešne realizované opatrenia, prípadne opatrenia hodnotené ako nerealizovateľné alebo neaktuálne, doplniť ho o nové opatrenia a aktivity, nadväzujúce na stále platné strategické ciele, resp. modifikovať pôvodne navrhované opatrenia a aktivity.

Návrh aktualizovaného dokumentu bol pripravený na diskusiu vo apríli 2013.

Udržateľný rozvoj a vplyv návrhov na životné prostredie

Aplikáciu princípov udržateľného rozvoja na úrovni obcí a miest predstavuje Miestna agenda 21, ktorá je programom udržateľného rozvoja pre 21. storočie a zahŕňa komunitné aktivity pre miestnu úroveň. Tieto princípy a postupy boli využité a rozvinuté aj pri spracovaní pôvodného Programu hospodárskeho a sociálneho rozvoja obce Svätý Peter. Bol uskutočnený dotazníkový prieskum medzi obyvateľmi obce, za pomoci študentov Katedry regionálneho rozvoja FEM SPU v Nitre, pomocou ktorého boli zisťované potreby obyvateľov, ich názory na rozvoj obce ako aj vzťah obyvateľov k obci samotnej.

Program hospodárskeho a sociálneho rozvoja obce Svätý Peter nezahŕňa projekty, ktoré by vytvárali rámec na schválenie navrhovaných činností podliehajúcich posudzovaniu vplyvov na životné prostredie, uvedených v prílohe č. 8 Zákona o posudzovaní vplyvov na životné prostredie č. 24/2006 Z. z. Z tohto dôvodu programový dokument nepodlieha posudzovaniu strategických dokumentov v zmysle §4 a 5 uvedeného zákona. Viaceré navrhované aktivity majú potenciál prispieť k ekologickejším systémom hospodárenia.

1.3 Zoznam východiskových dokumentov a zdrojov informácií

Vstupné informácie a koncepčné materiály o obci

Atlas obcí Slovenska podľa rodinných a demografických charakteristík, Bratislava : MSŠR, 1996.

Prognostické údaje podporujúce vypracovanie Programu hospodárskeho a sociálneho rozvoja samosprávneho kraja a obce. MVRR, 2003.

Program hospodárskeho a sociálneho rozvoja obce Svätý Peter, doc. Fáziková, 2003

Program odpadového hospodárstva obce Svätý Peter do roku 2005

Sčítanie obyvateľov, domov a bytov 2001. Štatistický úrad SR, 2002.

Spoločný územný plán obcí Bešeňov, Branovo, Dubník, Gbelce, Jasová, Nová Vieska, Rúbaň, Strekov, Svätý Peter, Svodín, Šarkan. Aurex, 2008

Vlastivedný Slovník obcí na Slovensku. I. zväzok. Bratislava : Veda, 1976.

Rozvojové stratégie a sektorové politiky na regionálnej a národnej úrovni

Program hospodárskeho a sociálneho rozvoja Nitrianskeho samosprávneho kraja 2012 – 2018

Program rozvoja vidieka SR 2007–2013

Národný strategický plán rozvoja vidieka SR na roky 2007–2013

Národný strategický referenčný rámec SR 2007–2013

Rozvojový plán NUTS II Západné Slovensko 2007–2013

Metodické podklady

Dobrucká, L. – Coplák, J.: Tvorba strategického rozvojového plánu obce. Bratislava : FM UK, 2007, 151 s.

Metodická príručka pre vypracovanie Programu hospodárskeho a sociálneho rozvoja obce. Ministerstvo výstavby a regionálneho rozvoja, 2004.

McSweeney, E. Obecné strategické plánovanie, miestny ekonomický rozvoj a facilitovanie procesu. Kanadský urbanistický inštitút, 2001.

Miestna Agenda 21 na Slovensku. Metodická príručka. Bratislava : REC, 2003.

Príručka pre mikroregióny a obce na prípravu Programu hospodárskeho a sociálneho rozvoja. Enterplan, 2002.

Zamkovský, J. Program hospodárskeho a sociálneho rozvoja – význam, štruktúra a základné metodické tézy. Banská Bystrica : CEPA, 2004.

1.4 Zoznam použitých skratiek

EAGGF – Európsky poľnohospodársky a garančný fond

ERDF – Európsky fond regionálneho rozvoja

ESF – Európsky sociálny fond

MVRR – Ministerstvo výstavby a regionálneho rozvoja

NSK – Nitriansky samosprávny kraj

NSRR – Národný strategický referenčný rámec

OP – operačný program

PRO, PHSR – program hospodárskeho a sociálneho rozvoja obce

PRSK – program hospodárskeho a sociálneho rozvoja samosprávneho kraja

ROP – regionálny operačný program

RRA – regionálna rozvojová agentúra

ŠFRB – Štátny fond rozvoja bývania

ÚPN – Územný plán

ÚPSVaR – Úrad práce, sociálnych vecí a rodiny

2. Analytická časť

2.1 Úvodná charakteristika obce

Obec Svätý Peter leží 15 km od okresného mesta Komárno a 7 km východne od Hurbanova. Na základe počtu obyvateľov sa zaraďuje medzi väčšie obce (2730 obyvateľov k 31.12.2011). Stred obce sa nachádza v nadmorskej výške 138 m n.m.

Katastrálne územie obce má výmeru 3433 ha. Obec leží v Podunajskej nížine na juhozápadnom okraji Pohronskej pahorkatiny. Úzky a odlesnený kataster siaha až k rieke Nitre a zaberá močaristú nivu Nítry a Žitavy, na severovýchode pri prechode do Pohronskej pahorkatiny má pahorkatinný ráz. Na nivách má nivné a lužné pôdy, na piesočnatých sprasiach terás a pahorkatín pôdy čermozemné, miestami s rozsiahlymi piesočnatými presypmi.

2.2 Súhrnná analýza situácie obce, vrátane analýzy realizovaných opatrení

2.2.1 Analýza regionálnych vzťahov a väzieb

Obec Svätý Peter patrí na základe územno-správneho členenia do okresu Komárno a Nitrianskeho kraja. Okres Komárno má rozlohu 1100 km² a 106 761 obyvateľov. Ostal zachovaný v pôvodnom rozsahu aj po zmene územnosprávneho členenia v roku 1996.

Obec je situovaná vo východnej časti okresu. V blízkosti prebieha významná sídelná rozvojová os Komárno – Nové Zámky – Nitra, okolo ktorej sa sformovalo územie ťažiska osídlenia nadregionálneho až celoštátneho významu (podľa KÚRS a ÚPN VÚC Nitrianskeho kraja). Okresné mesto Komárno (36 066 obyv.) je od obce Svätý Peter vzdialené 13 km juhozápadne. Najbližším mestom je Hurbanovo (8118 obyv.), vzdialené 7 km západne. Krajské mesto Nitra je vzdialené 53 km.

Komárno je spádovým územím pre obyvateľov obcí okresu z hľadiska dochádzky za občianskou vybavenosťou – majú tu sídlo zariadenia vyššej občianskej vybavenosti (administratíva, školstvo, zdravotníctvo).

Okrem väzieb na okresné mesto sa vyvinuli medzisídelné väzby aj na okolité obce, čomu napomáha priame dopravné spojenie vo všetkých smeroch. Najvýznamnejšie sú so stredne veľkými obcami porovnateľnej veľkosti – Chotín (1415 obyv.), Dulovce (1830 obyv.), Pribeta (3023 obyv.), Modrany (1474 obyv.).

Obec Svätý Peter v minulosti (70.–80. roky 20. storočia) bola klasifikovaná ako stredisko miestneho významu. Podľa aktuálneho ÚPN VÚC Nitrianskeho kraja je zaradená medzi centrá lokálneho významu a v Národnom strategickom referenčnom rámci SR na roky 2007–2013 je obec zaradená medzi kohézne póly rastu.

Katastrálne územie obce Svätý Peter hraničí s katastrálnymi územiami 5 obcí a miest:

- k. ú. Komárno

-
- k. ú. Hurbanovo
 - k. ú. Chotín
 - k. ú. Iža
 - k. ú. Mudroňovo
 - k. ú. Modrany
 - k. ú. Pribeta
 - k. ú. Dulovce

Obec Svätý Peter je členom Združenia miest a obcí Slovenska (ZMOS), Regionálneho združenia Váh – Dunaj – Ipeľ. Má nadviazanú cezhraničnú spoluprácu s obcou Hernád (v Maďarsku). Družobné styky v Maďarsku, Chorvátsku a Srbsku majú aj miestne základné školy.

2.2.2 História obce a pamiatky

Historický vývoj

Obec Svätý Peter leží v jednej z najstarších sídelných oblastí Slovenska – na dolnom Požitaví, ktoré bolo vďaka priaznivým klimatickým podmienkam, dostatku úrodnej pôdy, blízkosti vodných zdrojov osídľované už v praveku. Nachádzali sa tu postupne sídliská a pohrebiská z obdobia mohylovej kultúry, laténu, stredoveké sídlisko, čakanské pohrebisko či sídlisko, sídliskové objekty bádanskej kultúry, strednej doby bronzovej. Dolné Požitavie bolo integrálnou súčasťou Nitrianskeho kniežatstva a od roku 833 súčasťou Veľkej Moravy.

Obec vznikla pri kostole sv. Petra, doloženom 1332 – 1560. Patrila panstvu hradu Komárno. Za tureckých nájazdov spustla. V roku 1720 ju od eráru vymenili Zichyovci, 1763 časť obce zničilo zemetrasenie. Roku 1715 mala vinice a 50 domácností, 1787 223 domov a 1779 obyvateľov, 1828 319 domov a 1869 obyvateľov. V 19. storočí tu pracovala pálenica, začiatkom 20. storočia tehelňa. Roku 1909 tu založili úverné družstvo.

Kultúrno-historické pamiatky

Na území obce Svätý Peter sa nachádza nehnuteľná národná kultúrna pamiatka evidovaná v Ústrednom zozname pamiatkového fondu:

- park na Školskej ulici

Nachádzajú sa tu aj ďalšie objekty s pamiatkovými hodnotami:

- kostol, rímskokatolícky, pôvodne barokový, postavený v r. 1730
- kostol, evanjelický ref., klasicistický, postavený v roku 1784 ako tolerančný
- kostol, evanjelický, a.v., postavený v roku 1956
- kaštieľ grófa Zichyho

- trojičný (mariánsky) stĺp
- procesiový kríž
- prícestný kríž so sochou Ukrižovaného, z r. 1909
- pamätník obetiam II. svetovej vojny
- rodinná krypta Zichyovcov

2.2.3 Obyvateľstvo a demografická situácia

Vývoj počtu obyvateľov odzrkadľuje socio-kultúrne, demografické a ekonomické procesy prebiehajúce na úrovni celej spoločnosti, čiastočne je aj odrazom významu obce v štruktúre osídlenia a lokálnych zmien.

Obec už od 19. storočia patrila medzi väčšie obce s počtom obyvateľov viac ako 2000. V priebehu posledných 150 rokov sa nevyskytujú výraznejšie výkyvy počtu obyvateľov. Miestna populácia mala mierne stúpajúcu tendenciu až do roku 1910. V ďalšej dekáde dochádza k prechodnému poklesu, následne sa však rast obnovuje. V roku 1961 bola dosiahnutá historicky najvyššia hodnota – 3327 obyvateľov. V nasledujúcom období sa vývoj obrátil a počet obyvateľov dlhodobo klesal, najprv pozvoľne, v 80. rokoch sa však dynamika tohto procesu zvýšila. V tomto období vrcholil odlev obyvateľov do priemyselných centier – Komárna, Hurbanova, Nových Zámkov. V 90. rokoch sa počet obyvateľov obce ustálil na úrovni mierne nad 2600 obyvateľov. V poslednej dekáde vďaka aktívnej bytovej politike miestnej samosprávy počet obyvateľov opäť rastie.

Pokles miery natality je dôsledkom celkových spoločenských a sociálnych zmien v SR a v celom stredoeurópskom priestore. V sledovanom období bol zaznamenaný značný prirodzený úbytok (napr. v roku 1997 počet zomrelých 2,4 – násobne prevýšil počet narodených).

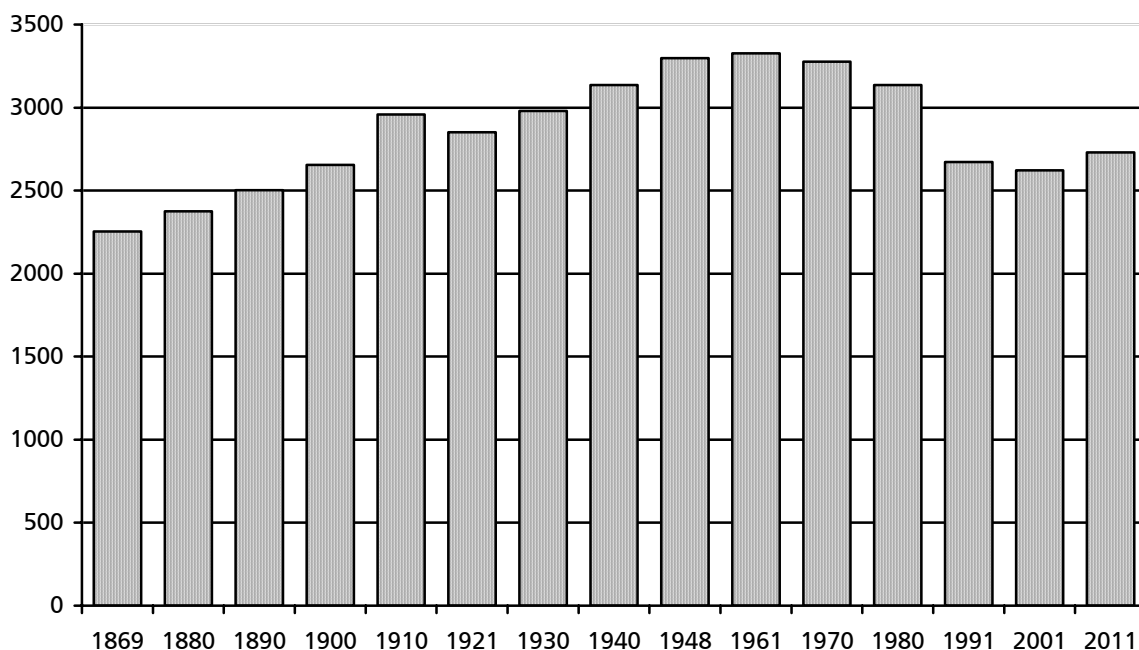
Obec má však výrazne kladnú migračnú bilanciu, ktorá je jediným zdrojom prírastku počtu obyvateľov.

Vývoj počtu obyvateľov v rokoch 1869 – 2011

Rok sčítania obyvateľov	Počet obyvateľov
1869	2253
1880	2376
1890	2502
1900	2655
1910	2959
1921	2851
1930	2979
1940	3136
1948	3298
1961	3327

1970	3277
1980	3135
1991	2671
2001	2621
2011	2730

Zdroj: Vlastivedný slovník obcí na Slovensku, ŠÚSR



Z hľadiska demografických prognóz má istú výpovednú hodnotu index vitality, definovaný ako podiel počtu obyvateľov v predproduktívnom veku k počtu obyvateľov v poproduktívnom veku, násobený číslom 100. Tento ukazovateľ podľa údajov z roku 2011 dosahuje hodnotu 63,1, pričom od roku 2001 sa výrazne znížil (91,6). Podľa všeobecnej interpretácie, až hodnoty nad 100 zaručujú perspektívu rastu počtu obyvateľov prirodzenou menou.

Skladba obyvateľov podľa vekových skupín a podľa pohlavia

	2001	2011
Počet trvalo bývajúcich obyvateľov	2621	2730
z toho muži	1283	1336
z toho ženy	1338	1394
Počet obyvateľov v predproduktívnom veku (0-14)	504	387
Počet obyvateľov v produktívnom veku (M 15-59, Ž 15-54)	1567	1730
z toho muži		941
z toho ženy		789
Počet obyvateľov v poproduktívnom veku (M>60, Ž>55)	550	613
z toho muži		
z toho ženy		

Zdroj: Sčítanie obyvateľov, domov a bytov 2001, Štatistický úrad 2011

Vývoj počtu narodených, zosnulých, prihlásených, odhlásených

Rok	narodení	zosnulí	prihlásení	odhlásení
1996	35	28	20	37
1997	30	38	21	30
1998	17	41	39	39
1999	26	31	36	34
2000	19	27	56	27
2001	31	32	42	44
2002	23	35	38	31
2003	21	40	47	17
2004	24	29	32	26
2005	16	18	26	34
2006	22	25	80	27
2007	26	30	53	29
2008	25	39	56	36
2009	18	32	68	20
2010	20	42	40	22
2011	22	29	25	27

Zdroj: PHSR, údaje obce

Skladba obyvateľov podľa národnosti, vierovyznania a vzdelania

Obyvateľstvo má národnostne heterogénnu skladbu. Prevažujú obyvatelia maďarskej národnosti (73,64%). K slovenskej národnosti sa hlási 25,75% obyvateľov. Iné národnosti nie sú v obci významnejšou mierou zastúpené. Oproti údajom zo sčítania z roku 1991 sa pomer oboch národností výraznejšie nezmenil (75,33% : 23,44%).

Väčšina obyvateľov (76,15%) sa hlási k rímskokatolíckemu vierovyznaniu a oproti roku 1991 sa tento podiel mierne zvýšil z úrovne 73,04%. Súčasne sa znížil podiel obyvateľov hlásiacich sa k evanjelickej cirkvi a najmä obyvateľov s nezisteným vyznaním. Ide o prejav všeobecnej tendencie príklonu obyvateľstva k majoritnému vyznaniu, najmä z radov pôvodne nábožensky nevyprofilovaného obyvateľstva.

Vzdelanostná štruktúra obyvateľstva je dôležitou charakteristikou z hľadiska možností rozvoja trhu práce a hospodárskej štruktúry obce. Vzdelanostná úroveň obyvateľstva v obci v porovnaní s SR je pomerne nepriaznivá. Je tu vysoký podiel obyvateľstva so základným vzdelaním (resp. bez ukončeného školského vzdelania) a nízky podiel obyvateľstva s vyšším resp. vysokoškolským vzdelaním. Najmä vysoký podiel obyvateľstva so základným vzdelaním môže pôsobiť ako brzdiaci faktor celkového ekonomického rozvoja obce a nachádza svoj odraz vo vysokej miere nezamestnanosti v obci. Tento stav je dôsledkom viacerých faktorov – nízkej mobility obyvateľstva, pretrvávajúceho rurálneho charakteru územia, ako aj jazykovej bariéry.

Bývajúce obyvateľstvo podľa národnosti

Národnosť	slovenská	maďarská	česká	iná a nezist.
2001	25,75%	73,64%	0,27%	0,34%
2011	28,53%	68,40%	0,18%	2,89%

Zdroj: Sčítanie obyvateľov, domov a bytov 2001, 2011

Bývajúce obyvateľstvo podľa náboženského vyznania

Vierovyznanie	rímskokatolícke	evanjelické (+ ref).	bez vyznania	nezistené	iné
2001	76,15%	6,91%	3,78%	0,5%	12,66%
2011	73%	14,63%			

Zdroj: Sčítanie obyvateľov, domov a bytov 2001, 2011

Vzdelanostná úroveň obyvateľov

Dosiahnutý stupeň vzdelania	SR počet	SR %	Svätý Peter počet	Svätý Peter %
Základné	1148524	27,41	898	43,05
Stredoškolské	2615573	62,41	1113	53,36
Vysokoškolské	426578	10,18	75	3,60

Zdroj: Sčítanie obyvateľov, domov a bytov 2001

2.2.5 Trh práce a ekonomická aktivita obyvateľstva

Podiel ekonomicky aktívnych obyvateľov na celkovom počte obyvateľov predstavuje 49,6%. 54,9 % ekonomicky aktívneho obyvateľstva sú muži a 45,1% sú ženy. Z hľadiska sektorovej štruktúry zamestnanosti v obci je vysoko nadpriemerne zastúpená zamestnanosť v primárnom sektore (poľnohospodárstvo, lesníctvo, rybárstvo) – až 23,8%. Významný podiel na zamestnanosti má terciárny sektor (služby) – 44,1%. V sekundárnom sektore je zamestnaných 32,1% obyvateľov.

Trhové služby, reprezentované v obci veľkoobchodom, maloobchodom, zamestnanosťou v reštauračných službách, v doprave a skladovaní a v peňažníctve a poisťovníctve vytvárajú 55% zamestnanosti z celkovej zamestnanosti v terciárnom sektore. Na zamestnanosti v službách sa podieľajú verejné služby (školsťvo, zdravotníctvo, verejná správa) podielom 45%.

V obci je vytvorených cca 900 pracovných miest, zväčša u miestnych podnikateľských subjektov. Medzi najvýznamnejších miestnych zamestnávateľov patria poľnohospodárske subjekty Agroekospol s.r.o., Gál s.r.o. Časť pracovných miest je vo verejnom sektore (80 miest) – zamestnanci obecného úradu, škôl. Obec prevádzkuje podnik Verejnoprospešné práce obce Svätý Peter. Podľa sčítania obyvateľstva, domov a bytov v obci pôsobilo v roku 2001 124 podnikateľov, z toho 69 so zamestnancami a 55 bez zamestnancov.

Okres Komárno je dlhodobo regiónom s vysokou mierou nezamestnanosti. To súvisí predovšetkým so štruktúrou ekonomickej základne regiónu, kde významnú úlohu v minulosti a nemalú úlohu aj v súčasnosti hrá poľnohospodárstvo. Toto odvetvie, napriek tomu že je veľmi významným zamestnávateľom, ani v tak intenzívnych výrobných podmienkach ako sú v obci Svätý Peter nedokáže generovať dostatok pracovných príležitostí.

Podľa údajov z posledného sčítania z roku 2001 pracovalo vo verejnom sektore 309 obyvateľov, v súkromnom sektore 750 obyvateľov. Za prácou odchádzalo 334 obyvateľov, čo z počtu pracujúcich predstavovalo 40%. Obyvatelia odchádzajú za zamestnaním do okolitých miest – Hurbanovo, Komárno i do Maďarska. Napriek tomu je významná aj dochádzka za prácou do obce Svätý Peter z okolitých obcí (113 zamestnancov).

Ekonomická aktivita obyvateľov v roku 2001

Počet ekonomicky aktívnych osôb	1300
z toho muži	714
z toho ženy	586
Počet pracujúcich	833
z toho muži	490
z toho ženy	343
Počet nezamestnaných	394
z toho muži	221
z toho ženy	173

Zdroj: Sčítanie obyvateľov, domov a bytov 2001

Odvetvová zamestnanosť obyvateľov obce Svätý Peter

Odvetvie	Ekonomicky aktívne osoby		
	muži	ženy	spolu
hospodárstva			
Poľnohospodárstvo a lesníctvo	160	98	258
Priemyselná výroba	137	143	280
Výroba a rozvod elektriny, plynu a vody	5	0	5
Stavebníctvo	60	3	63
Veľkoobchod a maloobchod, oprava motorových vozidiel, motocyklov a spotrebného tovaru	71	70	141
Hotely a reštaurácie	18	27	45
Doprava, skladovanie a spoje	34	18	52
Peňažníctvo a poisťovníctvo	1	7	8
Nehnutelnosti, prenajímanie a obchodné služby, výskum a vývoj	11	7	18
Verejná správa a obrana, povinné sociálne zabezpečenie	66	39	105
Školstvo	11	44	55
Zdravotníctvo a sociálna starostlivosť	7	23	30
Ostatné verejné, sociálne a osobné služby	10	15	25
EA bez udania odvetví	123	92	215
Spolu	714	586	1300

2.2.6 Občianska vybavenosť

Občianska vybavenosť je vybudovaná na úrovni základnej vybavenosti. Zariadenia občianskej vybavenosti sa nachádzajú v centre obce.

V obci sú v prevádzke dve základné školy:

- = Základná škola s vyučovacím jazykom slovenským (počet detí: 157)
- = Základná škola s vyučovacím jazykom maďarským (počet detí: 199)

Ďalej sú tu dve materské školy, v ktorých sú dve vekovo zmiešané triedy s vyučovacím jazykom slovenským a maďarským.

Sociálnu vybavenosť reprezentuje domov dôchodcov s kapacitou 12 lôžok, zdravotné stredisko s 3 ambulanciami (stomatológ, praktický lekár, detský lekár) a s lekárňou. V budove obecného úradu je vyčlenená miestnosť pre Klub dôchodcov. Na Dulovskej ul. je knižnica.

V obci je kultúrny dom s kapacitou 200 miest. Sú tu 4 kostoly – rímskokatolícky na Mierovej ul., reformovaný kostol na Malej ul., evanjelický kostol na Hornej ul., baptistická modlitebňa na Širokej ul.

Z hľadiska komerčnej občianskej vybavenosti sú v obci zastúpené základné a niektoré doplnkové služby a obchodné prevádzky pre obyvateľstvo (predajne potravín, pohostinské zariadenia). Na cieľovú skupinu návštevníkov je orientovaný penzión s kapacitou 12 lôžok.

2.2.7 Produkčné aktivity, hospodárska základňa obce

V riešenom území je zastúpená predovšetkým poľnohospodárska výroba. Podľa Atlasu SSR obec patrí do jačmenno-lucernovo-pšeničnej oblasti. Celková výmera poľnohospodárskeho pôdneho fondu v obci predstavuje 87,7% z výmery katastrálneho územia. O intenzívnej poľnohospodárskej výrobe svedčí aj vysoký podiel ornej pôdy (83,4%) na celkovej výmere PPF.

Ťažiskovým poľnohospodárskym podnikom bolo v minulosti poľnohospodárske družstvo. V súčasnosti v sektore pôsobia podnikateľské subjekty Agroekospol s.r.o., Gál s.r.o. a samostatne hospodáriaci roľníci.

Okrem pestovania obilnín a olejní je pre obec charakteristické vinohradníctvo, s lokalitami viničných a rekreačných domčekov Stráž a Nové vinohrady severovýchodne a juhozápadne od obce.

Nepoľnohospodársku výrobu reprezentujú rôzne remeselné služby (stolárstvo) a stavebné profesie, potravinárska výroba (výroba cestovín).

2.2.8 Spoločenské aktivity

V obci pôsobia viaceré občianske a záujmové združenia: krúžok dôchodcov Žszi Rózsa, krúžok moderného tanca, poľovnícky spolok, vinohradnícky spolok sv. Urbana, Rákoczyho spoločnosť, Csemadok, Matica slovenská, futbalový klub (s mužstvami dorastencov a dospelých).

V minulosti bolo aktívnych viac záujmových krúžkov. Dnes sa z dávnej tradície zachovali len rodičovské zábavy detí materských škôl a základných škôl, ktoré bývajú raz ročne v kultúrnom dome. Udržala sa tradícia obaračkových slávností, počas ktorých je každoročne pripravený bohatý kultúrny program počas celého dňa. V roku 2011 sa konal 1. ročník vínneho festivalu rizlingu vlašského (súťaž v degustácii vín).

Medzi najväčšie podujatia počas roka patria „Obecné dni“, počas ktorých sa konajú vystúpenia folklórnych súborov, jarmok a hody.

V obci bolo v minulosti aj ochotnícke divadlo, ktoré však v súčasnosti nepracuje pre nezáujem obyvateľov.

2.2.9 Bývanie a bytový fond

Bývanie je hlavnou funkciou v riešenom území. Bytový fond tvorí predovšetkým tradičná zástavba rodinných domov, zväčša jednopodlažných. Nezanedbateľná časť bytového fondu je v bytových domoch.

Priemerná obložnosť bytu (počet obyvateľov na 1 byt) dosahuje hodnotu 3,18, čo sa výrazne neodchyľuje od priemeru SR (3,21) a priemeru okresu Komárno (2,99).

V porovnaní s okresným priemerom je plošný štandard bytov vyšší. Neobývané byty predstavujú len 9,4% z celkového počtu bytov. V budúcnosti možno preto očakávať dostatočný záujem o novú bytovú výstavbu.

V rámci bytového fondu majú prevládajúce zastúpenie byty postavené o období rokov 1946 – 1980.

Počet domov a bytov

domy spolu	887
trvale obývané domy	803
z toho rodinné domy	794
neobývané domy	83
byty spolu	907
trvale obývané byty spolu	817
z toho v rodinných domoch	794
neobývané byty spolu	85

Zdroj: Sčítanie obyvateľov, domov a bytov 2001

Vybrané charakteristiky domového a bytového fondu

priemerný počet trvale bývajúcich osôb na 1 trvale obývaný byt	3,18
priemerný počet m ² obytnej plochy na 1 trvale obývaný byt	69,80
priemerný počet obytných miestností na 1 trvale obývaný byt	3,82
priemerný počet trvale bývajúcich osôb na 1 obytnú miestnosť	0,83
priemerný počet m ² obytnej plochy na osobu	22,0
podiel trvale obývaných bytov s 3 a viac obytnými miestnosťami	87,3%
podiel trvale obývaných bytov vybavených ústredným kúrením	42,6%
podiel trvale obývaných bytov vybavených kúpeľňou alebo sprch. kútom	82,9%

Zdroj: Sčítanie obyvateľov, domov a bytov 2001

Tab.: Trvale obývané byty podľa obdobia výstavby

Obdobie výstavby	-1899 a nezis.	1900- 1919	1920- 1945	1946- 1970	1971- 1980	1981- 1990	1991- 2001
Počet bytov	39	61	86	320	175	74	62

Zdroj: Sčítanie obyvateľov, domov a bytov 2001

Tab.: Trvale obývané byty podľa kategórie

Kategória	I. kategória	II. kategória	III. kategória	IV. kategória
Počet bytov	334	258	89	136

Zdroj: Sčítanie obyvateľov, domov a bytov 2001

2.2.10 Prírodné podmienky a životné prostredie

Reliéf územia

Katastrálne územie podľa typologického členenia reliéfu (Atlas krajiny Slovenskej republiky, 2002) predstavuje eróznno-denudačný reliéf. V západnej a centrálnej časti katastrálneho územia je zastúpený reliéfom zvlnených rovín a nív, ktorý je charakteristický pre územie pozdĺž toku Starej Nitry a príslušné územie so sieťou vodných kanálov.

Charakter východnej časti katastrálneho územia určuje typ reliéfu nížinných pahorkatín. Územie je zaradené k nasledujúcim geomorfologickým jednotkám: sústava Alpsko-himalájska, podsústava Panónska panva, provincia Západopanónska panva, subprovincia Malá dunajská kotlina, oblasť Podunajská nížina, celky Podunajská pahorkatina, Podunajská rovina, podcelok Hronská pahorkatiny, časti Chrbát, Hurbanovské terasy, Martovská mokraď, Salibská mokraď.

Rozpätie nadmorskej výšky je od 108 m n.m. do 156 m n.m. Stred obce je vo výške 138 m n.m. Rovinatý kataster leží na vyšších riečnych terasách; vo východnej časti je reliéf mierne zvlnený.

Horninové prostredie a pôdy

Geologická stavba územia je tvorená neogénnymi sedimentmi, ktoré sú tu zastúpené sivými a pestrými ílmi, prachmi, pieskami, štrkami. Podľa inžinierskogeologickej rajonizácie (Atlas krajiny Slovenskej republiky, 2002) sa územie nachádza v rajónoch údolných riečnych náplavov, deluviálnych sedimentov, jemnozrnných sedimentov a náplavov terasových stupňov. Malá časť katastrálneho územia patrí do rajónu eolických pieskov na údolných riečnych náplavoch.

V katastrálnom území Svätý Peter sú zastúpené černoze kultizemné, karbonátové, černoze hnedozemné a čiernicové zo spraší a sprašových hlien, černoze čiernicové karbonátové, čiernice kultizemné karbonátové, hnedozeme kultizemné, regozeme modálne a kultizemné karbonátové ľahké, fluvizeme kultizemné karbonátové.

Ide o pôdy so strednou až malou priepustnosťou, prevažne piesčito-hlinité, hlinito-piesčité, v menšej miere sú zastúpené pôdy hlinité. V západnej časti územia sa vyskytujú pôdy ílovité a íly.

Hydrologická a hydrogeologická charakteristika územia

Z hydrogeologického hľadiska spadá riešené územie do regiónov neogénu Hronskej pahorkatiny, kvartéru dunajských terás na úpätí Hronskej pahorkatiny a kvartéru medziriečia Podunajskej roviny.

Územie patrí do povodia Váhu. Povrchové vody sú zastúpené tokom Starej Nitry a mnohými kanálmi. Cez územie katastra preteká Patinský kanál, Hurbanovský kanál, Konkoľ, potok Džinda.

Klimatické pomery

Podľa klimaticko – geografických typov (Atlas krajiny SR, 2002) patrí riešené územie so širším okolím do typu nížinnej klímy, s miernou inverziou teplôt, suchou až mierne suchou, subtypu teplej klímy a do teplého, suchého okrsku s miernou zimou, teplým letom a s dlhším slnečným svitom. Charakteristická je nížinná klíma s dlhým až veľmi dlhým, teplým a suchým letom, krátkou, mierne teplou, suchou až veľmi suchou zimou s veľmi krátkym trvaním snehovej pokrývky.

Územie a jeho okolie patrí do typu nížinnej klímy a suchého okrsku. V južnej časti územia bol za obdobie 2000 – 2004 podľa stanice Hurbanovo priemerný úhrn zrážok 504,8 mm. Maximálna ročná hodnota päťročného rádu dosiahla 628,7 mm a minimálna 332,5 mm. Prevládajúce množstvo zrážok bolo v predmetnom území v teplom polroku (IV-IX) 241,5 mm, v zimnom polroku (X-III) 179,2 mm. Najnižšie hodnoty zrážok a výparu boli zaznamenané v zimnom polroku. V poslednom meranom roku 2004 bol najbohatší na zrážky mesiac august 114,8 mm, najmenej zrážok pripadlo na mesiac júl 27,7 mm. Priemerný ročný úhrn v roku 2004 bol 610,7 mm pričom počet dní s úhrnom zrážok vyšším ako 5 mm bol 40 dní a viac ako 10 mm 18 dní.

Tab.: Priemerné mesačné úhrny zrážok zo stanice Hurbanovo za obdobie 2000 - 2004 (mm)

rok	I	II	III	IV	V	VI	VII	VIII	IX	X	XI	XII
2000	22,5	11,2	69,8	43,9	18,2	4,7	88,5	24,6	21,5	24,5	64,2	49,2
2001	35,1	24,1	70,2	18,0	29,0	30,7	112,3	25,4	99,1	14,4	29,2	21,7
2002	13,7	24,0	30,0	45,0	62,1	39,4	79,2	99,6	59,5	74,9	49,4	51,9
2003	42,9	8,8	0,9	13,0	45,5	38,4	43,6	40,2	7,6	58,1	22,2	11,3
2004	38,6	44,3	49,8	31,9	44,1	112,0	27,7	114,8	29,2	40,4	44,2	33,7

Zdroj: Ročenky klimatických pozorovaní SHMÚ 2000 – 2005, SHMÚ, Bratislava

Dĺžka trvania snehovej pokrývky na dotknutom území je okolo 90 dní v roku a jej priemerná maximálna mocnosť je 20 až 30 cm (priemerná výška je do 10 cm). V poslednom meranom roku bolo na klimatickej stanici Hurbanovo zaznamenaných 18 dní so snehovou pokrývkou do 5 cm a 3 dni so snehovou pokrývkou viac ako 10 cm.

Teplota vzduchu je jedným z určujúcich činiteľov pre celkový ráz územia a je ovplyvňovaná zemepisnou šírkou, nadmorskou výškou a orografickými pomermi. Ročný priemer teplôt v oblasti stanice Hurbanovo sa pohybuje okolo 11 - 12 °C. Najchladnejším mesiacom v priemere je január s priemernou mesačnou teplotou rádu - 1 °C, najteplejším mesiacom je august s priemernou mesačnou teplotou 22 °C. Za päťročný časový rád (2000 – 2004) najnižšia hodnota dosiahla - 4,7 °C. V lete maximálna teplota za spomínané obdobie vystúpila maximálne na 24,0 °C. V poslednom meranom roku 2004 dosiahla priemerná mesačná teplota 10,5 °C. Minimálna priemerná teplota v januári bola - 2,4 °C, maximálna priemerná teplota bola v júli a auguste 21 °C.

Tab.: Priemerné mesačné hodnoty teploty zo stanice Hurbanovo za obdobie 2000 – 2004 (°C)

rok	I	II	III	IV	V	VI	VII	VIII	IX	X	XI	XII
2000	-1,9	3,5	6,1	14,6	18,2	21,6	19,6	22,5	15,8	13,8	8,9	2,3
2001	1,0	3,1	7,4	10,5	18,1	18,4	21,6	22,4	14,2	13,5	3,1	-4,7
2002	0,0	5,1	7,2	10,8	18,7	21,2	23,3	21,1	15,0	9,8	8,2	-0,4
2003	-1,9	-2,0	5,8	10,8	19,2	23,0	22,3	24,0	16,3	8,1	7,2	1,2
2004	-2,4	1,9	5,0	12,1	14,6	18,7	20,8	20,8	15,7	12,1	5,7	1,0

Zdroj: Ročenky klimatických pozorovaní SHMÚ 2000 – 2005, SHMÚ, Bratislava

Prúdenie, smer a rýchlosť vetra ovplyvňujú orografické pomery, expozícia terénu, jeho oslnenie. Vo všeobecnosti prevládajú vetry severozápadné, častejšie sa vyskytujú aj vetry severné, juhovýchodné a východné, menej západné a severné. V zimnom období sú veterné pomery ovplyvňované cirkulačnými pomermi ázijskej anticyklóny, islandskej a stredomorskej níše, ako aj charakterom reliéfu. Pre jarné obdobie sú charakteristické časté zmeny poveternostných situácií sprevádzané rýchlymi zmenami teploty vzduchu. V tomto období je najmenšia početnosť výskytu bezvetria zo všetkých ročných období, a to v dôsledku častého, nestabilného zvrstvenia atmosféry. V lete prevládajú východné a

juhovýchodné smery, podobne aj počas zimných mesiacov. Jesenné obdobie je prechodné, podobné jarnému.

Maximálna priemerná rýchlosť vetra za obdobie 2000 – 2004 dosiahla 3,1 m/s, minimálna 1,1 m/s a priemer pre celé obdobie bol 1,9 m/s. V poslednom meranom roku 2004 bola priemerná rýchlosť vetra 1,6 m/s, maximálna hodnota bola v mesiaci november 2,0 m/s a minimálna v mesiaci januári 1,1 m/s. Maximálnu rýchlosť päťročného rádu dosiahol vietor v smere severo-severozápadnom o rýchlosti 3,7 m/s. (Ročenky klimatických pozorovaní SHMÚ 2000 – 2005, SHMÚ, Bratislava)

Tab.: Početnosť výskytu smerov vetra zo stanice Hurbanovo za obdobie 2000 – 2004 (%)

rok	N	N NE	NE	E NE	E	E SE	SE	S SE	S	S SW	SW	W SW	W	W NW	NW	N NW
2000	19	6	23	27	28	61	180	82	62	23	44	36	55	102	181	42
2001	41	12	28	24	28	76	156	73	45	21	48	33	54	81	235	61
2002	37	9	48	55	41	98	146	67	62	31	51	37	62	90	156	45
2003	43	19	32	26	48	76	126	67	39	26	47	42	51	93	190	78
2004	24	12	38	28	39	70	156	66	45	39	61	38	81	104	178	61

Zdroj: Ročenky klimatických pozorovaní SHMÚ 2000 – 2005, SHMÚ, Bratislava

Vegetácia a ekologická stabilita

Potenciálnu prirodzenú vegetáciu v katastrálnom území Svätý Peter predstavujú vrbovo-topoľové lesy v záplavových územiach veľkých riek (mäkké lužné lesy) – niva rieky Nitra a jaseňovo-brestovo-dubové lesy v povodiach veľkých riek (tvrdé lužné lesy), nízinné hygromilné dubovo-hrabové lesy, dubové a dubovo-cerové lesy, dubové lesy s javorom tatárskym a dubom plstnatým a koreňujúce spoločenstvá stojatých vôd.

Lesné plochy boli takmer úplne nahradené ornou pôdou, na ktorej sa vyskytuje vegetácia poľnohospodárskych monokultúr. Lesné pozemky tvoria len 3,23% výmery katastrálneho územia.

Nachádza sa tu ďalej rozptýlená nelesná drevinová vegetácia vo forme remízok, pásov zelene pozdĺž poľných ciest. Druhové zloženie je značne ovplyvnené šírkou a zapojenosťou drevinného porastu. Uplatňujú sa hlavne druhy xerofilné a xerothermné. Mnohé z týchto druhov sú panónskeho alebo mediteránneho pôvodu, vyskytujú sa aj ruderalne druhy. Najčastejším druhom v rámci stromovej etáže je agát biely, ďalej sa vyskytuje orech kráľovský, čerešňa vtáčia, javor poľný, jaseň štíhly, rôzne druhy vrúb a topoľov. V rámci krovínnej etáže je častá ruža šípová, drieň obyčajný, baza čierna.

Zeleň v rámci zastavaného územia predstavujú súvislejšie plochy zelene v areáloch škôl, ihriska, kostolov a cintorína.

Regionálny územný systém ekologickej stability (RÚSES) okresu Komárno uvádza nasledovné ekologicky významné lokality týkajúce sa územia obce a jeho okolia:

= č. 27 – návrh ŠPR – Alúvium Nitry

-
- = č. 28 – navrhované chránené nálezisko – Komočín – mokraď
 - = č. 31 – v extraviláne obce sa nachádza navrhované CHÚ – Chotínska stráň; územie je náleziskom výskytu a cenným biotopom včelárka zlatého
 - = č. 47 – Lándor – Gamota – Ružová – mokraď
 - = č. 64 – lesný komplex Chrbát – Príbetský les
 - = č. 67 – drobné lesíky

Významným segmentom krajiny v katastrálnom území obce Svätý Peter sú dva biotopy a lokality Pasiенок a Okrúhla lúka. Tieto lokality predstavujú močaristé zaplavované trstinové porasty.

Koeficient ekologickej stability katastrálneho územia obce Svätý Peter KES = do 0,19 – ide o územie nadpriemerne využívané so zreteľným narušením prírodných štruktúr.

Chránené územia

V zastavanom území obce sa nachádza historický park z polovice 19. storočia evidovaný ako chránený areál, ktorý má charakter prírodného parku s voľne krajinárskou úpravou s trávnatými plochami. Nachádza sa tu platan javorolistý považovaný za významný segment krajinej štruktúry. Park má rozlohu 44 118 m² a tvorí oddychovú zónu v rámci urbanistickej štruktúry obce. Je zanedbaný a značne narušený vonkajšími zásahmi. Je nutné vykonať jeho komplexnú rekonštrukciu. Chránený areál „Park vo Svätom Petri“ bol vyhlásený za chránený v roku 1981 uznesením rady ONV v Komárne č. 71/1981. Na území chráneného areálu platí 4. stupeň ochrany v zmysle zákona č. 543/2002 Z.z. o ochrane prírody a krajiny.

Zo súvislej sústavy chránených území Natura 2000 do katastrálneho územia Svätý Peter zasahujú územia európskeho významu SKUEV0155 Alúvium Starej Nitry a SKUEV059 Alúvium Žitavy, ako aj chránené vtáčie územie SKCHVU005 Dolné Považie.

Stav životného prostredia a environmentálne problémy

Z hľadiska čistoty ovzdušia patrí okres Komárno medzi najmenej postihnuté okresy v rámci Nitrianskeho kraja. Dôvodom je absencia väčších priemyselných závodov a dobré rozptylové podmienky. Znečistenie ovzdušia je len z malých lokálnych zdrojov a z automobilovej dopravy, ktorá zaťažuje ovzdušie hlavne tuhými znečisťujúcimi látkami, SO_x, NO_x a CO.

Všeobecným javom je znečistenie v dôsledku poľnohospodárskej výroby a veľkokapacitných hnojísk bez nepriepustnej úpravy. Faktorom podporujúcim vznik znečistenia je vysoká priepustnosť pôd a štrko-piesčitého substrátu, ako aj malá hĺbka podzemnej vody pod terénom. Aj po znížení objemov aplikovaných hnojív, ochranných a iných látok v poľnohospodárstve naďalej pretrváva veľkoplošné znečistenie, ktoré sa prejavuje lokálne nadlimitným obsahom niektorých ukazovateľov alebo celoplošne trvalo zvýšenými hodnotami koncentrácií chemických prvkov.

Kontaminácia pôdy v riešenom území nebola zisťovaná, v okolí však bol zistený obsah ťažkých kovov v pôde. Zdrojom znečistenia je poľnohospodárska výroba, hnojenie chemickými hnojivami a chemická ochrana rastlín.

Environmentálnym problémom sú drobné smetiská a čierne skládky v okolí obce, ďalej netesné žumpy s únikmi splaškových vôd (nie je vybudovaná kanalizácia).

Odpadové hospodárstvo

Zber odpadu v obci je zabezpečovaný do vlastných nádob. Odhadované množstvo odpadu z obce je 380 ton ročne. Odvoz je zabezpečený pravidelne v 14 dňových intervaloch na skládku odpadu v obci Iža a na medziskládku v Hurbanove.

2.2.11 Technická infraštruktúra

Úroveň technickej infraštruktúry možno hodnotiť ako priemernú. Z hľadiska kvality bývania a podmienok pre podnikanie je značným limitom rozvoja chýbajúca kanalizácia.

Obec Svätý Peter je zásobovaná pitnou vodou z verejného vodovodu, ktorý bol dobudovaný v roku 1999.

Kanalizačná sieť nie je vybudovaná. Odpadové vody sa zhromažďujú do žump a septikových rodinných domov, zariadení občianskej vybavenosti a výroby.

Zásobovanie elektrickou energiou je odbočkami zo vzdušného vedenia VN 22 kV z elektrickej siete ZSE a. s. prostredníctvom transformačných staníc. Transformačné stanice sú rovnomerne rozmiestnené v zastavanom území obce.

Obec Svätý Peter je plne plynofikovaná. Dĺžka rozvodnej siete je 14,7 km, počet prípojok je 520 a počet odberateľov plynu je 809.

Miestna telekomunikačná sieť obce je zabezpečená vzdušným vedením a čiastočne podzemnými telekomunikačnými vedeniami. Územie je pokryté signálom mobilných operátorov.

2.2.12 Dopravná infraštruktúra

Dopravné napojenie obce na okolité územie zabezpečuje výlučne cestná doprava. Hlavnú dopravnú tepnu obce tvorí cesta II. triedy č. II/589. Na ňu sú napojené cesty III. triedy č. III/0648 Svätý Peter – Mudroňovo, č. III/0647 Svätý Peter - Hurbanovo. Prostredníctvom týchto ciest je obec napojená na nadradený dopravný systém – cestu I. triedy č. I/64 Komárno – Nitra – Zemianske Kostoľany. Železničná trať dotknutým územím neprechádza. Najbližšia železničná stanica je v Hurbanove (7 km) na trati č. 135 Komárno – Nové Zámky.

Na dopravnú kostru obce, ktorú predstavujú prieťahy spomínaných ciest zastavaným územím obce, sa z oboch strán napájajú miestne komunikácie. Celková dĺžka miestnych komunikácií je 16,6 km, z čoho 14,5 km (87,3%) tvoria bezprašné cesty. Miestne komunikácie v obci sú zväčša spevnené, niektoré vedľajšie komunikácie sú nespevnené alebo majú nevyhovujúci povrchový kryt (aj v dôsledku rozkopávok pri budovaní vodovodnej a plynovej siete).

Osobitnú kategóriu tvoria účelové komunikácie mimo zastavaného územia obce. Patrí sem asfaltová cesta k vodárni a nespevnené cesty tvoriace prístup k vinohradníckym oblastiam.

Pozdĺž hlavných dopravných ťahov – cesty II. triedy a ciest III. triedy sú vybudované chodníky. Chodníky sú sčasti vybudované aj pozdĺž niektorých obslužných komunikácií. Celková dĺžka chodníkov je 11,2 km. Sú väčšinou spevnené a ich povrch betónový. Samostatné cyklistické chodníky v obci nie sú vybudované.

Odstavné plochy (parkoviská) sú v centre na námestí pri obecnom úrade a pri niektorých zariadeniach občianskej vybavenosti. Pre odstavovanie motorových vozidiel sa v ostatných častiach obce využívajú pridružené priestory komunikácií.

Hromadnú dopravu osôb zabezpečuje pre obec SAD Nové Zámky prímestskými linkami. Obcou prechádzajú tri trasy autobusových liniek SAD. Na linkách premáva dostatočný počet spojov.

2.2.13 Štruktúra a činnosť miestnej samosprávy

Vo funkčnom období 2010–2014 má obecné zastupiteľstvo 9 členov. Schôdze sa konajú podľa potreby, spravidla 1x za dva mesiace.

V obci je okrem obecného úradu aj sídlo matričného úradu.

Komunikácia s obyvateľmi sa uskutočňuje prostredníctvom webstránky obce (www.svatypeter.eu), obecného rozhlasu a miestneho periodika (Svätopeterské ozveny).

2.2.14 Hospodárska a rozpočtová situácia obce

Realizáciou koncepcie fiškálnej decentralizácie samospráv sa od roku 2005 výrazne zmenilo financovanie obcí. Reforma priniesla prechod od poskytovania dotácií samospráve zo štátneho rozpočtu k financovaniu kompetencií prostredníctvom daňových príjmov. Nový systém financovania prináša väčšiu voľnosť pri nakladaní s financiami v obecnom rozpočte, no súčasne kladie väčšie nároky na finančné riadenie obce. Dovtedajší systém delby prostriedkov podľa počtu obyvateľov ako jediného kritéria nahradil systém 4 kritérií pre určenie podielu obce na výnose dane z príjmov. Obce ďalej získali výrazne vyššie právomoci pri určovaní sadzieb dane z nehnuteľností. Podľa zákona o rozpočtových pravidlách obce prešli na 3-ročné rozpočtové obdobie.

V sledovanom období 2009 – 2012 obec hospodárila s vyrovnaným rozpočtom. Mimoriadne zvýšenie príjmov roku 2011 bolo spôsobené získaním nenávratného finančného príspevku z fondov EÚ na projekty rekonštrukcie ZŠ / MŠ a revitalizácie námestia.

Vývoj príjmov a výdavkov obecného rozpočtu v rokoch 2009 – 2012

Rok	Príjmy	Výdavky
2009	1693 878,99 €	1614171,26 €
2010	1718 849, 43 €	1632970,10 €
2011	2537837,10 €	2537837,10 €
2012	1763777,68 €	1848828,20 €

Zdroj: údaje obce

2.3 Analýza realizovaných opatrení

Z hodnotenia doterajšieho Programu hospodárskeho a sociálneho rozvoja obce Svätý Peter vyplýva, že boli úspešne realizované viaceré plánované opatrenia / úlohy:

- = 1.2.1 Bytová jednotka – prestavba nebytových priestorov na bytové
- = 1.2.2 – 1.2.7 Výstavba nájomných bytových domov v obci
- = 1.3.1 Prestavba bývalej katolíckej školy na centrum sociálnych služieb
- = 1.4.1 Rekonštrukcia budovy základnej školy
- = 1.4.2 Rekonštrukcia budovy materskej školy
- = 1.7.1 Vydávanie obecných informačných listov

Okrem toho boli realizované ďalšie významné investičné projekty:

- = Revitalizácia verejných priestranstiev obce Svätý Peter

2.4 Analýza uplatňovanej stratégie a plánovacích dokumentov

Obec Svätý Peter mala vypracovaný program hospodárskeho a sociálneho rozvoja v roku 2003. Rozhodovanie o rozvoji obce sa uskutočňuje na základe jednoročných, resp. trojročných plánov investičných aktivít a činností vo väzbe na prípravu rozpočtu.

Územný rozvoj je riadený na základe Spoločného územného plánu obcí Bešeňov, Branovo, Dubník, Gbelce, Jasová, Nová Vieska, Rúbaň, Strekov, Svätý Peter, Svodín, Šarkan.

Územný plán v obci Svätý Peter počíta predovšetkým s rozvojom bývania a vyčleňuje plochy aj pre priemyselnú výrobu. Ďalej sa navrhuje dobudovanie technickej a dopravnej infraštruktúry.

Obec má spracované ďalšie odvetvové programové dokumenty – Program odpadového hospodárstva, Komunitný plán sociálnych služieb.

Možno konštatovať, že rozvoj obce sa neuskutočňuje chaoticky, ale je možné sledovať kontinuálne úsilie miestnej samosprávy o vyvážený rozvoj obce – pri skvalitňovaní života obyvateľov obce v sociálnej i kultúrnej oblasti, ako aj v oblasti podnikania.

2.5 SWOT analýza

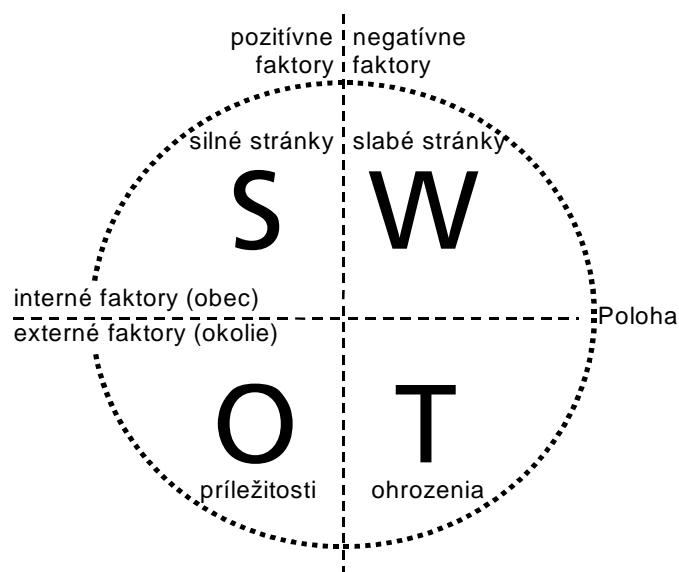
SWOT analýza poskytuje celkový pohľad na situáciu obce – na jej silné stránky, slabé stránky, príležitosti a ohrozenia rozvoja. Na základe SWOT analýzy možno definovať najvhodnejšie ciele, ktoré by využili najvýraznejšie predpoklady a pozitívne rozvojové impulzy a eliminovali problémy a prípadné riziká.

Okrem analýz stavu daného územia je predmetom záujmu aj okolité prostredie, vyvolávajúce pozitívne alebo negatívne vplyvy. Na základe toho sa SWOT analýza člení na analýzu interného prostredia (vnútorných faktorov) a analýzu externého prostredia (vonkajších faktorov).

Podľa povahy sledovaných javov sa v SWOT analýze rozlišujú pozitívne a negatívne faktory. Pozitívne faktory (silné stránky a príležitosti) predstavujú faktory indukujúce rozvojové procesy. Negatívne faktory (slabé stránky a ohrozenia) naznačujú problémy – disparity.

Jednotlivé položky v SWOT analýze sú zoradené podľa dôležitosti a závažnosti (od najzávažnejších po najmenej závažné). Položky s najvyššou mierou závažnosti predstavujú hlavné faktory rozvoja, resp. kľúčové disparity.

Princíp SWOT analýzy



2.5.1 Analýza vnútorných faktorov

Silné stránky (S)

- = priaznivé klimatické a pôdne podmienky pre intenzívne poľnohospodárstvo
- = dobré podmienky pre špeciálne výroby – vinohradníctvo, ovocinárstvo, zeleninárstvo, šľachtiteľstvo
- = existencia chráneného areálu, ekologicky významných lokalít a biokoridoru
- = pozitívny migračný prírastok v obci
- = ochota obyvateľstva podieľať sa na rozvoji obce
- = vysoká aktivita a zainteresovanosť miestnej samosprávy na rozvoji obce
- = zabezpečená sociálna starostlivosť o seniorov
- = aktivita učiteľského zboru v oblasti kultúrneho života v obci
- = existencia záujmových spolkov, futbalového oddielu
- = diverzifikovaná hospodárska základňa
- = dostatok voľných pracovných síl v obci
- = vybudovaný verejný vodovod dostatočne dimenzovaný z hľadiska budúceho rozvoja
- = vyhovujúce autobusové spojenie s okolitými mestami
- = relatívne vysoký štandard bytového fondu v obci
- = vytvorené dobré podmienky pre individuálnu bytovú výstavbu
- = v obci je zabezpečená základná vybavenosť – zdravotnícke a sociálne služby, školstvo
- = voľné stavebné pozemky za atraktívnu cenu

Slabé stránky (W)

- = nevyhovujúca kvalita pitnej vody z vlastných zdrojov
- = poľnohospodárska pôda ohrozená veternou a vodnou eróziou
- = odlesnená krajina s nízkym stupňom ekologickej stability
- = znečistenie vody a pôdy v dôsledku intenzívnej poľnohospodárskej výroby
- = nedostatok zelene v obci
- = úbytok obyvateľstva v dôsledku prevahy úmrtnosti nad pôrodnosťou
- = nevyhovujúca veková štruktúra obyvateľstva (vysoký podiel obyvateľstva vo vyšších vekových kategóriách)
- = nedostatočná vzdelanostná úroveň obyvateľstva
- = nevhodná kvalifikačná štruktúra nezamestnaných

-
- = nedostatočný záujem obyvateľstva o dianie v obci
 - = útlm kultúrneho a spoločenského života v obci
 - = zlý stavebnotechnický stav niektorých kultúrnych a historických pamiatok (Zichyho kúria s príľahlým historickým parkom)
 - = vysoká miera nezamestnanosti v obci
 - = nedostatočné spektrum služieb
 - = úpadok najväčšieho zamestnávateľa v obci – bývalého PD
 - = nevybudovaná kanalizácia a ČOV
 - = veľká časť žúmp nevyhovuje platným požiadavkám
 - = značne poškodený povrch miestnych komunikácií a chodníkov
 - = absencia peších chodníkov na niektorých uliciach
 - = chýbajúce lavičky a odpadkové koše na verejných priestranstvách
 - = nedostatok verejných miest pre oddych a relax

2.5.2 Analýza vonkajších faktorov

Príležitosti (O)

- = poloha v blízkosti významnej rozvojovej osi Komárno – Nové Zámky – Nitra
- = stabilizácia až mierny nárast počtu obyvateľov
- = možnosť samozásobenia agrárnymi produktmi pre slabšie sociálne skupiny a v prípade krízových období
- = rozvoj podnikania založeného na miestnych podmienkach a tradíciách (ovocinárstvo, zeleninárstvo)
- = výhoda relatívne nízkej ceny pozemkov a nehnuteľností
- = predpoklad koncepčného a kvalifikovaného rozvoja obce na základe plánovacích dokumentov
- = využitie kultúrnych a historických objektov pre rozvoj vidieckeho cestovného ruchu
- = dostupnosť širokého spektra vyššej vybavenosti v okresnom meste

Ohrozenia (T)

- = nedostatočná legislatívna a finančná podpora malého a stredného podnikania
- = pretrvávajúca nízka efektivita poľnohospodárskej výroby a jej nízka konkurencieschopnosť
- = konkurencia okolitých obcí a miest v súťaži o investície a rozvojové impulzy
- = odkázanosť obyvateľov na dochádzanie za prácou mimo obce
- = opúšťanie tradičných modelov a vidieckeho štýlu života
- = starnutie obyvateľstva, rast počtu obyvateľov v poproduktívnom veku
- = opúšťanie tradičných modelov a vidieckeho štýlu života
- = znižovanie miery sociálnej kohézie medzi rôznymi sociálnymi skupinami v dôsledku prisťahovania vyšších príjmových skupín obyvateľov a nebezpečie z toho vyplývajúcich konfliktov
- = nedostatok pracovných príležitostí v obci a regióne
- = sektorový prístup k riešeniu rozvojových problémov
- = časté a neprehľadné zmeny legislatívy
- = konkurencia okolitých obcí a miest v súťaži o investície a rozvojové impulzy
- = nedostatok vlastných finančných zdrojov pre rozvoj obce
- = ohrozenie obce privalovými vodami

2.6 Analýza problémov

Analýza problémov pomenúva hlavné nedostatky (disparity), na riešenie ktorých sa treba zamerať. Vychádza zo SWOT analýzy a dopĺňa ju o ďalšie faktory, ktoré nemožno zaradiť medzi slabé stránky. Okrem primárneho problému sú predmetom analýzy aj ich následky (súčasnú, resp. potenciálnu). Výsledky analýzy sú dôležité pre stanovenie kľúčových oblastí, ktoré vyžadujú prioritné riešenie a výber vhodných projektov, aktivít a opatrení, ktoré by tieto problémy pomohli eliminovať.

Problémy obce Svätý Peter možno rozdeliť do troch základných skupín:

- = Nedostatočne sa rozvíjajúci podnikateľský sektor v obci, nezabezpečujúci dostatok pracovných príležitostí pre miestne obyvateľstvo
- = Nízka ekologická stabilita krajiny a ohrozené životné prostredie
- = Slabý záujem o dianie obyvateľstva v obci vyúsťujúci do rozpadu spoločenského života v obci, utlmujúcich sa medziľudských vzťahov v obci, s nedostatkom vzájomnej komunikácie a kooperácie

Dôsledkom týchto prebiehajúcich procesov je vysoká nezamestnanosť v obci, nízka dôchodková úroveň a sociálna odkázanosť časti obyvateľstva, vyúsťujúca do nespokojnosti so životom v obci a tendenciou k odchodu najmä časti mladého obyvateľstva. Vzájomná nadväznosť dôsledkov, problémov a ich základných príčin je znázornená trojstupňovou hierarchiou problémov (tzv. strom problémov):

I.

- = Vysoká nezamestnanosť v obci, nízke príjmy obyvateľov
- = Odchod obyvateľstva z obce, nespokojnosť časti obyvateľstva so životom v obci

II.

- = Nedostatočne sa rozvíjajúci podnikateľský sektor v obci
- = Nízka ekologická stabilita krajiny a ohrozené životné prostredie
- = Slabý záujem obyvateľstva o dianie v obci

III.

- = Nevhodná kvalifikačná štruktúra disponibilných pracovných síl v obci
- = Slabá informovanosť podnikateľov o možnostiach podpory
- = Nedostatok a slabá dostupnosť finančných prostriedkov na rozvoj
- = Nevybudovaný kanalizácia a čistička odpadových vôd
- = Ohrozenie krajiny prívalovými vodami a eróziou
- = Nedobudované a poškodené miestne komunikácie a chodníky
- = Neusporiadaný celkový vzhľad obce
- = Nedostatočne vybudované možnosti pre oddych a relax

-
- = Nedostatočná informovanosť obyvateľstva o dianí v obci
 - = Slabá vzájomná spolupráca záujmových skupín v obci

2.7 Audit zdrojov

Audit zdrojov je kvalitatívnou sumarizáciou informácií o jednotlivých sektoroch a oblasti života obce. Zdroje sú v zmysle zvolenej metodiky členené do 3 skupín – na prírodné, ekonomické+materiálne a ľudské zdroje. V nasledujúcom prehľade sú vymenované zdroje s najväčším potenciálom využitia pre ďalší rozvoj. Ide o dôležité faktory rozvoja, ktoré boli uvedené v rámci analýzy silných stránok a príležitostí doplnené o ďalšie faktory. Jednotlivé položky auditu zdrojov sú zoradené podľa dôležitosti a závažnosti (od najzávažnejších po najmenej závažné). Položky s najvyššou mierou závažnosti predstavujú hlavné faktory rozvoja.

Prírodné zdroje

- = výhodné klimatické podmienky – obec sa nachádza v najteplejšej oblasti v rámci SR, čo je priaznivé z hľadiska poľnohospodárskej výroby, ako aj nárokov na spotrebu energie na vykurovanie
- = kvalitná poľnohospodárska pôda

Ekonomické a materiálne zdroje

- = materiálno-technická báza základnej občianskej vybavenosti – budovy + vybavenie
- = bytový fond vo vlastníctve obce – výstavba bytových domov
- = existujúce napojenie na nadradený dopravný systém štátnych ciest a vybudovaná sieť miestnych komunikácií
- = čiastočne vybudovaná technická infraštruktúra – vodovod elektrická energia, plyn, telekomunikácie
- = rozpočet obce umožňuje realizáciu alebo aspoň spolufinancovanie investičných akcií
- = plánovacie nástroje – územný plán a program hospodárskeho a sociálneho rozvoja obce pre koncepčný a kvalifikovaný rozvoj obce

Ľudské (spoločenské) zdroje

- = rozvoj potenciálu detí a mládeže – v rámci ZŠ, športového klubu
- = udržiavané tradície vinohradníctva

2.8 Hlavné faktory rozvoja a kľúčové disparity

Analýza hlavných faktorov rozvoja a kľúčových disparity vychádza zo záverov kvalitatívnych analýz – SWOT analýzy, auditu zdrojov a analýzy problémov.

Hlavné faktory rozvoja sú identifikované v audite zdrojov a v rámci SWOT analýzy (silné stránky a príležitosti).

Kľúčové disparity sú výstupom analýzy problémov a v rámci SWOT analýzy (slabé stránky a ohrozenia).

3. Strategická časť

3.1 Opis stratégie a rozvojových priorít

Rozvojová stratégia by sa v plnej miere mala zamerať na riešenie problémov a elimináciu slabých stránok obce. Stanovuje 4 rozvojové priority:

- = 1. Rozvoj ľudských zdrojov a sociálnej infraštruktúry
- = 2. Rozvoj hospodárskej základne obce
- = 3. Tvorba krajiny a ochrana životného prostredia
- = 4. Dobudovanie infraštruktúry

Rozvoj ľudských zdrojov a sociálnej infraštruktúry

Oblasť ľudských zdrojov predstavuje najdôležitejšiu zložku, ktorá podmieňuje budúci rozvoj obce. Potrebne je zlepšiť využitie nevyužívaných ľudských zdrojov (nezamestnaných), podporiť zotrvanie obyvateľov v obci výstavbou nájomných bytov a poskytovaním kvalitných verejných služieb (ich predpokladom je fyzická infraštruktúra na poskytovanie týchto služieb). Udržiavať a rozvíjať je potrebné aj tradície a kultúrne hodnoty, ktoré pomôžu rozvoju cestovného ruchu.

Rozvoj hospodárskej základne obce

Žiadúce je podporovať diverzifikáciu poľnohospodárstva smerom k súvisiacim nepoľnohospodárskym činnostiam, ktoré majú potenciál uplatnenia v rozvoji cestovného ruchu (najmä v oblasti vinohradníctva). Nedostatočne rozvinutý sekundárny a terciárny sektor je potrebné podporiť premyslenými opatreniami, ktoré zlepšia podnikateľské prostredie v obci.

Tvorba krajiny a ochrana životného prostredia

Významným faktorom znečistenia životného prostredia je absentujúca kanalizácia. Vybudovanie kanalizácie a čistiarne odpadových vôd tento deficit odstráni. Ďalšie opatrenia je potrebné prijať v oblasti odpadového hospodárstva, zlepšiť systém ochrany pred prívalovými vodami, zvýšiť atraktivitu verejných priestranstiev v obci a zvýšiť zastúpenie zelene v celom katastrálnom území, čo by malo pozitívny vplyv na ekologickú stabilitu.

Dobudovanie infraštruktúry

Naďalej je potrebné zvyšovať štandard technickej a dopravnej infraštruktúry a odstraňovať jej deficity. Kvalitná a všestranne rozvinutá infraštruktúra je základným predpokladom kvality bývania a života v obci. Od nej závisí, či sa obci podarí pritiahnúť nových obyvateľov a či obyvatelia budú ochotní v obci zotrvať. Tento faktor je podstatný aj z hľadiska rozvoja podnikania. Okrem technickej infraštruktúry je dôležité smerovať investície aj na dobudovanie a rekonštrukciu dopravnej infraštruktúry – miestnych komunikácií, chodníkov.

3.2 Globálny cieľ rozvoja obce

Stratégiu rozvoja obce reprezentuje celková vízia obce (globálny cieľ) naznačujúca ideál rozvoja do budúcnosti. Globálny cieľ rozvoja obce Svätý Peter je formulovaný nasledovne:

„Obec Svätý Peter bude aj v budúcnosti miestom pre pohodlné bývanie svojich občanov, poskytujúce dostatočné možnosti pre kultúrne, spoločenské, športové aktivity a relax. Rozvíjajúca sa ekonomická základňa v obci bude poskytovať pre svojich obyvateľov a obyvateľov blízkeho okolia pracovné príležitosti v poľnohospodárstve, priemysle a službách, vrátane vidieckeho cestovného ruchu. Kultúrna krajina s kvalitným životným prostredím bude zvyšovať atraktivitu obce nielen pre svojich občanov, ale aj pre návštevníkov a turistov. Občania obce budú aktívnymi tvorcami a realizátormi rozvojových zámerov obce.“

3.3 Strategické ciele

Strategické (špecifické) ciele nemajú charakter konkrétnych návrhov, ale reprezentujú istú filozofiu prístupu k riešeniu problémov, naznačenú v strategickej vízii. V hierarchii strategického plánu obce reprezentujú ciele druhého rádu. Na menší počet strategických cieľov sa ďalej viaže väčší počet konkrétnych aktivít, projektov a opatrení (p. programová časť).

Ciele pre Prioritu 1. Rozvoj ľudských zdrojov a sociálnej infraštruktúry:

- 1.1 Zvyšovanie efektívnej zamestnanosti občanov
- 1.2 Podpora mobility pracovných síl
- 1.3 Investície do verejných budov
- 1.4 Investície do vzdelávacích zariadení a sociálnej infraštruktúry
- 1.5 Zachovanie a zveľaďovanie kultúrneho potenciálu obce
- 1.6 Zlepšenie možností športovania v obci

Ciele pre Prioritu 2. Rozvoj hospodárskej základne obce:

- 2.1 Racionálne využívanie miestnych daností poľnohospodárstva
- 2.2 Oživenie podnikania v obci
- 2.3 Vytváranie podmienok pre rozvoj vidieckeho turizmu

Ciele pre Prioritu 3. Tvorba krajiny a ochrana životného prostredia:

- 3.1 Odstránenie deficitov v oblasti environmentálnej infraštruktúry
- 3.2 Progresívne a ekologicky orientované odpadové hospodárstvo

3.3 Zlepšenie ochrany pred privalovými vodami

3.4 Atraktívne verejné priestranstvá

3.5 Zvýšenie ekologickej stability územia

Ciele pre Prioritu 4. Dobudovanie infraštruktúry:

4.1 Odstránenie deficitov dopravnej infraštruktúry

4.2 Rekonštrukcia a dobudovanie technickej infraštruktúry

4. Programová časť

4.1 Plány aktivít pre prioritné oblasti rozvojevej stratégie

Pre každú prioritu je zostavený tzv. akčný plán, ktorý tvorí súbor konkrétnych, opatrení, aktivít, resp. projektov smerujúcich k naplneniu globálnych a strategických cieľov obce. Akčné plány dodávajú dlhodobejšie a abstraktnejšie ponímanej stratégii vízií žiadúci operatívny aspekt tým, že ju transformujú do konkrétnych praktických krokov. Preto sa týkajú kratšieho obdobia, ich plánovací horizont je približne 3 – 5 rokov, s výnimkou aktivít permanentného charakteru. V niektorých prípadoch sa počíta s neskorším začiatkom realizácie (v druhom slede), po splnení istých nevyhnutných podmienok.

Akčné plány obsahujú prvky operatívnej úrovne rôzneho druhu:

- = opatrenia – sú špecifické aktivity zamerané zvyčajne na elimináciu negatívneho javu alebo problému
- = aktivity – sú neinvestičného charakteru, často s predpokladom permanentného priebehu
- = projekty – predstavujú investičné akcie prípadne aj komplexné časovo ohraničené akcie neinvestičného charakteru; sú rámcovými projektmi, t.j. nie podrobnými realizačnými projektmi

Ku každému projektu/aktivite/opatreniu je pripojená charakteristika (v podobe skrátených projektových fišov), ktorá obsahuje nasledujúce položky:

- = stručný opis
- = odôvodnenie prínosu pre obec a pre splnenie jedného alebo viacerých strategických cieľov (väzba na cieľ)
- = určenie zodpovedného subjektu (organizačného garanta) a spolupracujúcich subjektov
- = približné obdobie realizácie – s rozdelením na projekty I. sledu (do r. 2016), II. sledu (2017-2020) a výhľad (po roku 2020)
- = špecifikáciu potrebných postupových krokov podmieňujúcich realizáciu (len v prípade rozsiahlejších projektov)
- = stanovenie spôsobu financovania
- = odhad nákladov (nemožno zamieňať s presným rozpočtom alebo plánom financovania)
- = indikátory úspešnosti – v podobe merateľných kvantitatívnych ukazovateľov – len ak nie je účelné posudzovať splnenie projektu v zmysle jeho popisu v stanovenom čase
- = stanovenie dôležitosti – na základe výsledkov hodnotenia (**** = najvyššia dôležitosť, * = najnižšia dôležitosť)

Rámcové projekty, pri ktorých sa bude žiadať o finančný príspevok z fondov EÚ, sa následne podrobnejšie rozpracujú v zmysle požiadaviek riadiacich orgánov príslušných operačných programov (stanovených v programových doplnkoch operačných programov).

4.1.1 Plán aktivít pre prioritu 1 „Rozvoj ľudských zdrojov a sociálnej infraštruktúry“

1.1.1 Rekvalifikačné kurzy pre nezamestnaných a ťažko zamestnateľných občanov

Opis:

Väzba na cieľ: 1.1 Zvyšovanie efektívnej zamestnanosti občanov

Zodpovedný subjekt: obec v spolupráci s ÚPSVaR

Náklady:

Financovanie: št. rozpočet, fondy EÚ

Obdobie realizácie: trvale

Indikátory úspešnosti: zníženie počtu nezamestnaných o 20 %

Dôležitosť: **

1.2.1 Výstavba nájomných bytových domov

Opis: Aktivita je zameraná na stabilizáciu obyvateľstva v obci, najmä mladších vekových skupín. Zámerom je pokračovať vo výstavbe nájomných bytov v bytových domoch, alebo v radovej zástavbe, kde je možné dosiahnuť vyššiu intenzitu využitia pozemku. Obec poskytne vhodný pozemok a z vlastných zdrojov zabezpečí výstavbu inžinierskych sietí.

Väzba na cieľ: 1.2 Podpora mobility pracovných síl

Zodpovedný subjekt: obec

Náklady:

Financovanie: obec, ŠFRB

Obdobie realizácie: I./II. sled

Indikátory úspešnosti: výstavba min. 30 bytových jednotiek v bytových domoch do r. 2020

Dôležitosť: ***

1.3.1 Rekonštrukcia a rozšírenie kultúrneho domu

Opis: Objekt kultúrneho domu (exteriér a interiér) bude komplexne rekonštruovaný.

Väzba na cieľ: 1.3 Investície do verejných budov

Zodpovedný subjekt: obec

Náklady:

Financovanie: obec, dotácie

Obdobie realizácie: II. sled

Indikátory úspešnosti:

Dôležitosť: **

1.3.2 Rekonštrukcia budovy obecného úradu

Opis: Polyfunkčný administratívny objekt vo vlastníctve obce sa navrhuje na komplexnú rekonštrukciu. Objekt je sídlom obecného úradu, pošty, obecnej polície, súkromných firiem.

Väzba na cieľ: 1.3 Investície do verejných budov

Zodpovedný subjekt: obec

Náklady:

Financovanie: obec, dotácie

Obdobie realizácie: I. sled

Indikátory úspešnosti:

Dôležitosť: **

1.3.3 Zriadenie požiarnej zbrojnice

Opis: Pre výkon činnosti miestneho hasičského zboru bude vybudovaná požiarne zbrojnica s primeraným vybavením.

Väzba na cieľ: 1.3 Investície do verejných budov

Zodpovedný subjekt: obec

Náklady:

Financovanie: obec, dotácie

Obdobie realizácie: II. sled

Indikátory úspešnosti:

Dôležitosť: *

1.3.4 Zriadenie karanténnej stanice pre psov

Opis: Karanténna stanica bude slúžiť na riešenie problému odchytených potulných psov z obce a okolitých obcí.

Väzba na cieľ: 1.3 Investície do verejných budov

Zodpovedný subjekt: obec

Náklady:

Financovanie: obec, dotácie

Obdobie realizácie: I. sled

Indikátory úspešnosti:

Dôležitosť: **

1.4.1 Rekonštrukcia kotolne ZŠ

Opis: Následne po uskutočnenej komplexnej rekonštrukcii ZŠ je potrebné zrealizovať rekonštrukciu kotolne v areáli ZŠ.

Väzba na cieľ: 1.4 Investície do vzdelávacích zariadení a sociálnej infraštruktúry

Zodpovedný subjekt: obec

Náklady:

Financovanie: obec, dotácie

Obdobie realizácie: I. sled

Indikátory úspešnosti:

Dôležitosť: **

1.4.2 Rekonštrukcia pavilónu mimoškolskej činnosti

Opis: Uskutoční sa rekonštrukcia pavilónu mimoškolskej činnosti v areáli ZŠ.

Väzba na cieľ: 1.4 Investície do vzdelávacích zariadení a sociálnej infraštruktúry

Zodpovedný subjekt: obec

Náklady:

Financovanie: obec, dotácie

Obdobie realizácie: I. sled

Indikátory úspešnosti:

Dôležitosť: **

1.4.3 Denný stacionár pre seniorov

Opis: Pre obyvateľov obce v seniorskom veku obec zriadi denný stacionár s opatrovateľskou starostlivosťou s kapacitou 20 – 40 osôb. Stacionár je vhodné lokalizovať do nevyužitej budovy bývalej MŠ.

Väzba na cieľ: 1.4 Investície do vzdelávacích zariadení a sociálnej infraštruktúry

Zodpovedný subjekt: obec

Náklady:

Financovanie: obec, fondy EÚ

Obdobie realizácie: I. sled

Indikátory úspešnosti:

Dôležitosť: **

1.5.1 Rekonštrukcia starej klubovne na klubovňu „Matice rómskej“

Opis:

Väzba na cieľ: 1.5 Zachovanie a zveľaďovanie kultúrneho potenciálu obce

Zodpovedný subjekt: obec

Náklady:

Financovanie: obec, fondy EÚ

Obdobie realizácie: II. sled

Indikátory úspešnosti:

Dôležitosť: *

1.5.2 Rekonštrukcia Zichyho kaštieľa na polyfunkčné kultúrno-vzdelávacie centrum

Opis: Nevyužívaný objekt Zichyho kaštieľa je potrebné rekonštruovať a zabezpečiť jeho primerané využitie, optimálne pre kultúrno-vzdelávacie aktivity, ktoré majú potenciál napomôcť rozvoju cestovného ruchu v regióne.

Väzba na cieľ: 1.5 Zachovanie a zveľaďovanie kultúrneho potenciálu obce

Zodpovedný subjekt: obec

Náklady: 250 tis. €

Financovanie: obec, fondy EÚ, súkromné zdroje

Obdobie realizácie: I. sled

Indikátory úspešnosti:

Dôležitosť: ***

1.5.3 Zriadenie vlastivedného domu

Opis: V zachovanom objekte tradičnej architektúry je vhodné zriadiť múzeum (dedinský dom) s expozíciami tradičných remesiel a poľnohospodárskych prác.

Väzba na cieľ: 1.5 Zachovanie a zveľaďovanie kultúrneho potenciálu obce

Zodpovedný subjekt: obec v spolupráci s NSK

Náklady: 20 tis. €

Financovanie: obec, fondy EÚ, dotácie

Obdobie realizácie: I. sled

Indikátory úspešnosti: zvýšenie návštevnosti obce o 15%

Dôležitosť: ***

1.5.4 Súťaž a výstavy tradičných remesiel a produktov

Opis: Výstavy budú zamerané na uchovanie tradícií a tradičných spôsobov života – napr. výstavy výšiviek, krojov, remesiel, poľnohospodárskych produktov, prípadne gastronomických špecialít. Vhodné je ich spojenie s interaktívnymi formami – súťažné akcie, prípadne kurzy tradičných remesiel.

Väzba na cieľ: 1.5 Zachovanie a zveľaďovanie kultúrneho potenciálu obce

Zodpovedný subjekt: obec v spolupráci s obyvateľmi

Náklady:

Financovanie: obec, dotácie (NSK)

Obdobie realizácie: I. sled

Indikátory úspešnosti: minimálne 2 akcie ročne

Dôležitosť: **

1.6.1 Výstavba tribúny futbalového ihriska s ubytovacími kapacitami

Opis: V areáli futbalového ihriska sa vybuduje tribúna, zrekonštruuje sa prevádzkový

objekt a v nadstavbe sa vytvoria ubytovacie kapacity.

Väzba na cieľ: 1.6 Zlepšenie možností športovania v obci

Zodpovedný subjekt: obec

Náklady:

Financovanie: obec

Obdobie realizácie: I. sled

Indikátory úspešnosti:

Dôležitosť: **

1.6.2 Výstavba ihriska / ľadovej plochy

Opis: Vo vhodnej lokalite v rámci zastavaného územia obce bude vybudované ihrisko so spevneným povrchom s možným využitím pre rôzne športy (volejbal) a v zimnom období s možnosťou vytvorenia ľadovej plochy.

Väzba na cieľ: 1.6 Zlepšenie možností športovania v obci

Zodpovedný subjekt: obec

Náklady: 50 tis. €

Financovanie: obec, dotácie

Obdobie realizácie: I. sled

Indikátory úspešnosti:

Dôležitosť: ***

1.7.1 Rozširovanie informačného obsahu webstránky obce

Opis: Obec prevádzkuje stránku www.svatypeter.eu, jednotlivé sekcie stránky sú postupne dopĺňané. Aby si obyvatelia zvykli na stránke hľadať informácie, musí byť permanentne aktualizovaná, spracovaná príťažlivou formou a podporovať aj funkcie e-governmentu. Súčasne by mala byť prezentačným nástrojom obce smerom navonok, vo vzťahu k potenciálnym investorom a obyvateľom, preto by mala informovať aj o rozvojových zámeroch obce.

Väzba na cieľ: 1.7 Zvýšenie záujmu obyvateľstva o dianie v obci

Zodpovedný subjekt: obec

Náklady: 150 € ročne

Financovanie: obec

Obdobie realizácie: trvalo

Indikátory úspešnosti: návštevnosť stránky – 3000 prístupov ročne

Dôležitosť: ***

4.1.2 Plán aktivít pre prioritu 2 „Rozvoj hospodárskej základne obce“

2.1.1 Rozvíjanie vinárskeho festivalu

Opis: V nadväznosti na nedávno založenú tradíciu rizlingového festivalu sa v obci bude organizovať akcia spojená so sprievodnými kultúrnymi podujatiami, odbornými prednáškami a otvorením vínnych pivníc, súťažnou prezentáciou vín.

Väzba na cieľ: 1.7 Zvýšenie záujmu obyvateľstva o dianie v obci

Zodpovedný subjekt: Spolok vinárov v spolupráci s obcou

Náklady:

Financovanie: obec, súkromné zdroje, dotácie

Obdobie realizácie: I. sled

Indikátory úspešnosti: celková návštevnosť podujatia – 2000 návštevníkov

Dôležitosť: ***

2.2.1 Informačné a poradenské centrum pre podnikateľov a občanov

Opis: V rámci obecného úradu, resp. zriadením samostatnej organizácie (napr. Klubu podnikateľov) budú potenciálnym podnikateľom / investorom poskytované asistenčné služby pri realizácii ich podnikateľských zámerov s potenciálnym pozitívnym dosahom na rozvoj obce.

Väzba na cieľ: 2.2 Oživenie podnikania v obci

Zodpovedný subjekt: obec v spolupráci s podnikateľmi

Náklady:

Financovanie: obec, fondy EÚ

Obdobie realizácie: II. sled

Indikátory úspešnosti: vytvorenie 50 nových pracovných miest

Dôležitosť: *

2.2.2 Zostavenie registra voľných objektov pre podnikanie

Opis: Do registra budú zaradené všetky voľné pozemky, budovy, opustené haly či iné priestory vhodné na podnikanie. Register bude informovať podnikateľov zo širokého okolia o možnostiach umiestnenia ich výroby v obci. Register môže byť rozšírený aj na objekty vhodné na bývanie.

Väzba na cieľ: 2.2 Oživenie podnikania v obci

Zodpovedný subjekt: obec v spolupráci s vlastníkmi nehnuteľností

Náklady:

Financovanie: obec

Obdobie realizácie: I. sled

Indikátory úspešnosti: zaradenie min. 10 objektov do registra

Dôležitosť: **

2.2.3 Podpora vzniku priemyselného parku

Opis: V lokalite vymedzenej územným plánom pre priemyselnú výrobu obec podporí etablovanie investora v oblasti priemyselnej výroby. Predpokladom je výstavba prípojok sietí technickej infraštruktúry.

Väzba na cieľ: 2.2 Oživenie podnikania v obci

Zodpovedný subjekt: súkromný investor / vlastníci pozemkov

Náklady:

Financovanie: súkromné zdroje, dotácie (MH SR)

Obdobie realizácie: II. sled

Indikátory úspešnosti: vytvorenie 80 nových pracovných miest

Dôležitosť: ***

2.3.1 Označenie a dobudovanie trasy vínnej cesty

Opis: Na území obce sa dobuduje informačný systém a atrakcie vínnej cesty v rámci Podunajskej vínnej cesty.

Väzba na cieľ: 2.3 Vytváranie podmienok pre rozvoj vidieckeho turizmu

Zodpovedný subjekt: spolky a regionálne združenia

Náklady:

Financovanie: dotácia

Obdobie realizácie: I. sled

Indikátory úspešnosti: zvýšenie návštevnosti obce o 15%

Dôležitosť: **

2.3.2 Inštalácia informačných tabúl pri atraktivitách

Opis: Obec obnoví a doplní informačný systém (informačné tabule) pred významnými atrakciami obce.

Väzba na cieľ: 2.3 Vytváranie podmienok pre rozvoj vidieckeho turizmu

Zodpovedný subjekt: obec

Náklady:

Financovanie: obec

Obdobie realizácie: I./II. sled

Indikátory úspešnosti: zvýšenie návštevnosti obce o 15%

Dôležitosť: *

2.3.3 Výstavba prírodného pódia s hľadiskom

Opis: Vo vhodnej lokalite bude zriadené pódium s hľadiskom, ktoré umožní usporiadať v obci kultúrne podujatia väčšieho rozsahu.

Väzba na cieľ: 2.3 Vytváranie podmienok pre rozvoj vidieckeho turizmu

Zodpovedný subjekt: obec

Náklady:

Financovanie: obec, fondy EÚ

Obdobie realizácie: II. sled

Indikátory úspešnosti:

Dôležitosť: **

4.1.3 Plán aktivít pre prioritu 3 „Tvorba krajiny a ochrana životného prostredia“

3.1.1 Výstavba splaškovej kanalizácie

Opis: Navrhuje sa vybudovanie verejnej splaškovej kanalizácie zastavaného územia obce Svätý Peter, pozostávajúcej z gravitačných stôk a výtlačných potrubí. Kanalizačný systém sa napojí výtlačným potrubím na navrhovanú ČOV (projekt 3.1.2).

Väzba na cieľ: 3.1 Odstránenie deficitov v oblasti environmentálnej infraštruktúry

Zodpovedný subjekt: obec

Náklady: 3 mil. €

Financovanie: obec, fondy EÚ, Environmentálny fond

Obdobie realizácie: I. sled

Indikátory úspešnosti: pokrytie 100% domácností kanalizáciou

Dôležitosť: ***

3.1.2 Výstavba čistiarne odpadových vôd

Opis: Za účelom riadneho čistenia odpadových vôd zo splaškovej kanalizácie sa vybuduje čistiareň odpadových vôd.

Väzba na cieľ: 3.1 Odstránenie deficitov v oblasti environmentálnej infraštruktúry

Zodpovedný subjekt: obec

Náklady: 200 tis. €

Financovanie: obec, fondy EÚ, Environmentálny fond

Obdobie realizácie: I. sled

Indikátory úspešnosti:

Dôležitosť: ***

3.2.1 Rozširovanie separovaného zberu odpadu

Opis: Obec zabezpečí umiestnenie zberných kontajnerov na ďalších miestach obce, rozšíri spektrum komodít a dorieši problém využívania biologicky rozložiteľného odpadu kompostovaním.

Väzba na cieľ: 3.2 Progresívne a ekologicky orientované odpadové hospodárstvo

Zodpovedný subjekt: obec

Náklady:

Financovanie: obec, fondy EÚ, Environmentálny fond

Obdobie realizácie: I. sled

Indikátory úspešnosti: zvýšenie podielu zhodnocovaného odpadu na 15% z celkového množstva komunálneho odpadu

Dôležitosť: **

3.2.2 Zriadenie zberného dvora, kompostárne

Opis: Obec vo vhodnej lokalite zriadi zberný dvor pre separovanie odpadu a kompostovisko pre zhodnocovanie biologicky rozložiteľného odpadu. Vytvorením podmienok pre triedenie odpadu sa zvýši podiel odpadu, ktorý bude ďalej recyklovaný a zníži sa celkové množstvo produkovaného komunálneho odpadu odvázaného na skládku.

Väzba na cieľ: 3.2 Progresívne a ekologicky orientované odpadové hospodárstvo

Zodpovedný subjekt: obec

Náklady:

Financovanie: obec, fondy EÚ, Environmentálny fond

Obdobie realizácie: I. sled

Indikátory úspešnosti: zvýšenie podielu zhodnocovaného odpadu na 15% z celkového množstva komunálneho odpadu

Dôležitosť: **

3.2.3 Akcie spoločného skrášľovania obce

Opis: Zámerom je každoročne organizovať akcie čistenia a skrášľovania obce a účasť podporiť propagáciou v obecnom rozhlase, prípadne prostredníctvom informačného letáku, ako aj paralelnými súťažnými akciami a osvetovými aktivitami (v spolupráci so ZŠ).

Väzba na cieľ: 3.2 Progresívne a ekologicky orientované odpadové hospodárstvo

Zodpovedný subjekt: obec v spolupráci s obyvateľmi, ZŠ

Náklady: –

Financovanie: –

Obdobie realizácie: každoročne

Indikátory úspešnosti: min. 1 akcia (brigáda) ročne

Dôležitosť: **

3.3.1 Vyčistenie a úprava koryta potoka

Opis: Koryto vodného toku Džinda, pretekajúceho zastavaným územím obce, je potrebné v kritických upraviť tak, aby malo dostatočnú kapacitu aj pre prípad vysokých úhrnov zrážok. Pravidelne sa bude uskutočňovať čistenie koryta, aby sa zabezpečila jeho prietočnosť.

Väzba na cieľ: 3.3 Zlepšenie ochrany pred prívalovými vodami

Zodpovedný subjekt: obec

Náklady:

Financovanie: obec

Obdobie realizácie: pravidelne

Indikátory úspešnosti:

Dôležitosť: **

3.3.2 Vybudovanie ochranej hrádze na zachytenie prívalových vôd

Opis:

Väzba na cieľ: 3.3 Zlepšenie ochrany pred prívalovými vodami

Zodpovedný subjekt: obec

Náklady:

Financovanie: obec, dotácie

Obdobie realizácie: I. sled

Indikátory úspešnosti:

Dôležitosť: **

3.4.1 Zveľadenie a ozelenenie verejných priestranstiev

Opis: Plochy verejných priestranstiev sa upravujú, vybavujú sa drobnou architektúrou / mobiliárom, vybudujú sa spevnené plochy a atrakcie, doplní sa kvalitná zeleň.

Väzba na cieľ: 3.4 Atraktívne verejné priestranstvá

Zodpovedný subjekt: obec

Náklady:

Financovanie: obec, fondy EÚ

Obdobie realizácie: I. sled

Indikátory úspešnosti:

Dôležitosť: ***

3.4.2 Sformovanie oddychových zón v obci

Opis: Na verejných priestranstvách budú vytvorené priestory pre oddych a sociálne kontakty obyvateľov vybavené urbanistickým mobiliárom – lavičkami, altánkami a pod., doplnené parkovými úpravami.

Väzba na cieľ: 3.4 Atraktívne verejné priestranstvá

Zodpovedný subjekt: obec

Náklady:

Financovanie: obec, fondy EÚ

Obdobie realizácie: I. sled

Indikátory úspešnosti:

Dôležitosť: ***

3.4.3 Zriadenie detských ihrísk

Opis: Vo vhodných lokalitách rozmiestnených rovnomerne v zastavanom území obce budú zriadené detské ihriská vybavené atrakciami a hracími prvkami pre deti rôznych vekových kategórií.

Väzba na cieľ: 3.4 Atraktívne verejné priestranstvá

Zodpovedný subjekt: obec

Náklady:

Financovanie: obec

Obdobie realizácie: I. sled

Indikátory úspešnosti:

Dôležitosť: ***

3.5.1 Výsadba zelene na poľnohospodárskej pôde

Opis: Pre zvýšenie ekostabilizačných opatrení je potrebné zvýšiť podiel zelene a zlepšiť štruktúru využitia pôdy výsadbou plôch krajinej a verejnej zelene. Ekostabilizačné opatrenia sa budú realizovať na základe návrhov miestneho územného systému ekologickej stability, resp. územnému plánu.

Väzba na cieľ: 3.5 Zvýšenie ekologickej stability územia

Zodpovedný subjekt: poľnohospodárske subjekty

Náklady:

Financovanie: súkromné zdroje, Environmentálny fond

Obdobie realizácie: II. sled

Indikátory úspešnosti: revitalizácia / výsadba min 2 km líniovej zelene

Dôležitosť: *

3.5.2 Plánovitá výsadba zelene v nových uliciach

Opis: V nových uliciach sa zabezpečí výsadba aspoň jednostrannej líniovej zelene alejí.

Väzba na cieľ: 3.5 Zvýšenie ekologickej stability územia

Zodpovedný subjekt: poľnohospodárske subjekty

Náklady:

Financovanie: súkromné zdroje, Environmentálny fond

Obdobie realizácie: II. sled

Indikátory úspešnosti:

Dôležitosť: *

4.1.4 Plán aktivít pre prioritu 4 „Dobudovanie infraštruktúry“

4.1.1 Rekonštrukcia ciest II. a III. triedy

Opis: Rekonštruovať sa majú cesta II. triedy č. II/589 cesty III. triedy č. III/0648 Svätý Peter – Mudroňovo, č. III/0647 Svätý Peter - Hurbanovo. Rekonštrukcia bude zahŕňať úpravu povrchového krytu vozovky, homogenizáciu šírkového usporiadania, odstránenie líniových dopravných závad.

Väzba na cieľ: 4.1 Odstránenie deficitov dopravnej infraštruktúry

Zodpovedný subjekt: NSK

Náklady:

Financovanie: zdroje NSK

Obdobie realizácie: II. sled

Indikátory úspešnosti:

Dôležitosť: *

4.1.2 Rekonštrukcia miestnych komunikácií

Opis: Obec uskutoční rekonštrukciu úsekov miestnych komunikácií s nevyhovujúcimi technickými parametrami a kvalitou povrchového krytu vozovky.

Väzba na cieľ: 4.1 Odstránenie deficitov dopravnej infraštruktúry

Zodpovedný subjekt: obec

Náklady:

Financovanie: obec, fondy EÚ

Obdobie realizácie: I./II. sled

Indikátory úspešnosti: rekonštrukcia min 1000 m komunikácií

Dôležitosť: ***

4.1.3 Vybudovanie a vyznačenie cyklotrás

Opis: S okolitými obcami a turistickými cieľmi v okolí obce (vinohrady) je vhodné postupne vyznačiť a vybudovať cyklotrasy. Je možné vyznačiť ich na cestách III. triedy a účelových miestnych komunikáciách. Pozdĺž cesty II. triedy by cyklotrasa mala byť vedená v samostatnej trase.

Väzba na cieľ: 4.1 Odstránenie deficitov dopravnej infraštruktúry

Zodpovedný subjekt: obec, združenie obcí

Náklady:

Financovanie: obec, fondy EÚ

Obdobie realizácie: II. sled

Indikátory úspešnosti:

Dôležitosť: *

4.1.4 Vybudovanie komunikácií v nových stavebných lokalitách

Opis: Výstavba spevnených prístupových komunikácií a vnútorných obslužných komunikácií sa zrealizuje na pozemkoch, ktoré územný plán obce vymedzil pre bytovú výstavbu, v predstihu pred zahájením výstavby rodinných domov.

Väzba na cieľ: 4.1 Odstránenie deficitov dopravnej infraštruktúry

Zodpovedný subjekt: vlastníci pozemkov v spolupráci s obcou

Náklady:

Financovanie: obec, súkromné zdroje

Obdobie realizácie: II. sled

Indikátory úspešnosti: vybudovanie asfaltových komunikácií vo všetkých nových stavebných lokalitách

Dôležitosť: **

4.1.5 Rekonštrukcia chodníkov pre chodcov

Opis: Prioritne je potrebná rekonštrukcia chodníkov pozdĺž prietahov ciest II. a III. triedy zastavaným územím obce a pozdĺž hlavných obslužných komunikácií.

Väzba na cieľ: 4.1 Odstránenie deficitov dopravnej infraštruktúry

Zodpovedný subjekt: obec

Náklady:

Financovanie: obec, fondy EÚ

Obdobie realizácie: I. sled

Indikátory úspešnosti: rekonštrukcia min. 1200 m chodníkov

Dôležitosť: ***

4.1.6 Výstavba nových chodníkov pre chodcov

Opis: Nové chodníky je potrebné vybudovať pozdĺž existujúcich hlavných obslužných komunikácií bez chodníkov a v nových obytných zónach.

Väzba na cieľ: 4.1 Odstránenie deficitov dopravnej infraštruktúry

Zodpovedný subjekt: obec

Náklady:

Financovanie: obec, fondy EÚ

Obdobie realizácie: I./II. sled

Indikátory úspešnosti: výstavba min. 1500 m chodníkov

Dôležitosť: ***

4.2.1 Modernizácia miestneho rozhlasu

Opis: Systém miestneho rozhlasu bude rekonštruovaný, resp. modernizovaný s možnosťou použitia progresívnych bezdrôtových technológií.

Väzba na cieľ: 4.2 Rekonštrukcia a dobudovanie technickej infraštruktúry

Zodpovedný subjekt: obec

Náklady:

Financovanie: obec, dotácie

Obdobie realizácie: I./II. sled

Indikátory úspešnosti:

Dôležitosť: *

4.2.2 Obnova verejného osvetlenia

Opis: S cieľom znížiť spotrebu energie na prevádzku verejného osvetlenia obec uskutoční celoplošnú výmenu zastaraných svietidiel (prípadne aj rozvodov) za úspornejšie typy, ktoré sú vhodnejšie aj z estetického hľadiska.

Väzba na cieľ: 4.2 Rekonštrukcia a dobudovanie technickej infraštruktúry

Zodpovedný subjekt: obec

Náklady:

Financovanie: obec, fondy EÚ

Obdobie realizácie: I. sled

Indikátory úspešnosti: zníženie energetickej náročnosti verejného osvetlenia o 20%

Dôležitosť: **

4.2.3 Rozširovanie pokrytia kamerovým systémom

Opis: Na vybraných uzlových priestranstvách, kde boli zaznamenané častejšie prejavy vandalizmu a krádeže, budú nainštalované monitorovacie kamery. Účelom tohto opatrenia je uľahčenie identifikácie páchateľov priestupkov a predovšetkým preventívny účinok pri udržiavaní verejného poriadku.

Väzba na cieľ: 4.2 Rekonštrukcia a dobudovanie technickej infraštruktúry

Zodpovedný subjekt: obec

Náklady:

Financovanie: obec

Obdobie realizácie: I. sled

Indikátory úspešnosti: zníženie počtu kriminálnych činov v obci o 20%

Dôležitosť: **

4.2.4 Vybudovanie inžinierskych sietí v nových stavebných lokalitách

Opis: Výstavba všetkých inžinierskych sietí (vodovod, plynovod, elektrorozvody, prípadne aj kanalizácia) sa zrealizuje na pozemkoch, ktoré územný plán obce vymedzil pre bytovú výstavbu, v predstihu pred zahájením výstavby rodinných domov.

Väzba na cieľ: 4.2 Rekonštrukcia a dobudovanie technickej infraštruktúry

Zodpovedný subjekt: vlastníci pozemkov v spolupráci s obcou

Náklady:

Financovanie: obec, súkromné zdroje

Obdobie realizácie: II. sled

Indikátory úspešnosti: vybudovanie inžinierskych sietí vo všetkých nových stavebných lokalitách

Dôležitosť: **

4.2 Finančné zabezpečenie realizácie

Mnohé aktivity a opatrenia predstavujú finančne náročné projekty. Je preto nevyhnutné identifikovať zdroje, ktoré umožnia ich realizáciu.

Pre jednotlivé aktivity, opatrenia a projekty sú v programovej časti definované subjekty, ktoré ich budú financovať, ako aj odhadované náklady (pokiaľ ich bolo možné špecifikovať). Okrem toho pre vybrané kľúčové projekty, ktoré budú mať hlavný dopad na rozvoj obce a predpokladá sa ich kofinancovanie zo štrukturálnych fondov EÚ, bude pripravený podrobnejší rozpis nákladov v podobe finančnej tabuľky, vyhotovenej podľa metodologickej príručky MVRP. Vzhľadom k tomu, že v aktuálnej fáze nie je možné výšku nákladov presne určiť, bude finančná tabuľka upresnená dodatočne, vo fáze rozpracovania daného projektu a príprave žiadosti o finančný príspevok.

Finančné prostriedky potrebné na realizáciu projektov, tak ako sú definované v programe hospodárskeho a sociálneho rozvoja obce, budú v zásade pochádzať z troch zdrojov:

- verejné zdroje (obecný rozpočet, štátny rozpočet)
- súkromné zdroje
- fondy Európskej únie

Verejné zdroje

Zdroje obce aj v prípade optimálneho vývoja umožňujú realizovať len menšie investičné akcie. Pre väčšie projekty bude preto nutné získanie finančných prostriedkov z externých zdrojov, predovšetkým z fondov EÚ.

V súčasnosti majú obce len minimálne možnosti získania grantov zo štátneho rozpočtu na rozvojové aktivity. Podporu investičných projektov obcí pri výstavbe obecných nájomných bytov je možné získať zo Štátneho fondu rozvoja bývania. Od roku 2006 sa obnovili možnosti získania grantov na projekty zamerané na zlepšenie kvality životného prostredia z Environmentálneho fondu. Z tohto fondu sú financované aj projekty Programu obnovy dediny. Isté možnosti pre financovanie menších projektov v oblasti kultúry a športu vyplývajú z výziev vypisovaných samosprávnym krajom.

Súkromné zdroje

Súkromné prostriedky predstavujú najjednoduchšiu formou investovania, nakoľko ich použitie závisí výlučne od rozhodnutia ich vlastníka. Pri investovaní súkromných zdrojov investor hľadá primárne ziskovú návratnosť, ich význam pre regionálny rozvoj spočíva v tom, že obvykle prinášajú nové pracovné miesta, skvalitňujú služby pre návštevníkov obce i pre miestnych obyvateľov.

Vzhľadom k obmedzenej investičnej sile ekonomických subjektov pôsobiacich v obci bude potrebné zamerať pozornosť aj na externé subjekty a aktívne vyhľadávať potenciálnych investorov.

Pokiaľ ide o projekty a aktivity obsiahnuté v tomto dokumente, časť z nich počíta s

príspevkami zo súkromných zdrojov, prípadne sa budú realizovať v spolupráci s verejným sektorom.

Fondy Európskej únie

Po vstupe SR do Európskej Únie sa obciam a ďalším subjektom otvorili možnosti získania dodatočných finančných prostriedkov z fondov EÚ. Regionálna politika EÚ sa usiluje vyrovnávanie rozdielov medzi regiónmi v zmysle finančnej solidarity – prostredníctvom štrukturálnych fondov:

- = Európsky fond regionálneho rozvoja (ERDF) – financuje infraštruktúru, investície do tvorby pracovných príležitostí, miestne rozvojové projekty a pomoc malým firmám
- = Európsky sociálny fond (ESF) – podporuje návrat nezamestnaných a znevýhodnených skupín do pracovného života, financovaním odbornej prípravy a systému podpory ich zamestnávania
- = Európsky poľnohospodársky a garančný fond (EAGGF) – finančne podporuje rozvoj vidieka a pomoc farmárom najmä v zaostávajúcich regiónoch
- = Finančný nástroj na riadenie rybolovu (FIFG) – pre naše územie nie je relevantný

Pre zabezpečenie realizácie rozvojových projektov obce Svätý Peter sa počíta s využitím zdrojov z fondu ERDF a EAGGF. Keďže obec je pre programové obdobie 2007-2013 zaradená ako kohézny pól rastu, môže sa samostatne uchádzať o prostriedky z fondu ERDF, ako aj z fondu EAGGF – prostredníctvom partnerstva na úrovni mikroregiónu. Zdroje z ESF sú využívané v menšej miere a nepriamo, prostredníctvom ÚPSVaR na podporu tvorby pracovných miest a využitie nezamestnaných na verejnoprospešné činnosti. Okrem štrukturálnych fondov a Kohézneho fondu poskytuje EÚ aj možnosť uchádzať sa o prostriedky z iniciatívy INTERREG III, ktorá podporuje projekty cezhraničnej spolupráce obcí a ďalších subjektov.

V programovom období na roky 2007-2013 ustanovuje národné priority, ktoré sú spolufinancované zo štrukturálnych fondov a Kohézneho fondu Národný strategický referenčný rámec Slovenskej republiky na roky 2007–2013. Kohézna politika EÚ sa uskutočňuje sústredením intervencií z fondov na tri hlavné ciele:

- = konvergenciu
- = regionálnu konkurencieschopnosť a zamestnanosť
- = európsku územnú spoluprácu

Oproti minulému programovému obdobiu sa počet operačných programov zvyšuje na 11, z toho z hľadiska územného začlenenia obce na úrovni NUTS-II sú relevantné operačné programy: Regionálny operačný program, OP Zamestnanosť a sociálna inklúzia, OP Životné prostredie, OP Doprava, OP Vzdelávanie, OP Výskum a vývoj, OP Zdravotníctvo, OP Konkurencieschopnosť a hospodársky rast, OP Informatizácia spoločnosti.

Obce ako oprávnení prijímatelia pomoci sa môžu uchádzať o finančný príspevok

z operačných programov Životné prostredie, Vzdelávanie a predovšetkým z Regionálneho operačného programu, a to na nasledujúce aktivity:

- = Rekonštrukcia, rozširovanie a modernizácia základných škôl
- = Budovanie nových zariadení sociálnych služieb a sociálnoprávnej ochrany a sociálnej kurately
- = Rekonštrukcia, rozširovanie a modernizácia existujúcich zariadení sociálnych služieb
- = Rekonštrukcia, rozširovanie a modernizácia existujúcich zdravotníckych zariadení
- = Modernizácia regionálnej a miestnej infraštruktúry pamäťových a fondových inštitúcií
- = Revitalizácia a hospodárske využitie pamiatkových objektov v území
- = Modernizácia a budovanie regionálnych komunikácií zaisťujúcich dopravnú obslužnosť regiónu (len VÚC)
- = Regenerácia sídiel
- = Podpora a obnova infraštruktúry cestovného ruchu

Obce sa ďalej môžu uchádzať o prostriedky zo špeciálnych programov, tzv. Iniciatív Spoločenstva. K iniciatívam INTERREG III a EQUAL, otvoreným v predchádzajúcom programovom období, pribúdajú v aktuálnom programovom období iniciatívy URBAN II a LEADER+. Z nich možnosti získania finančných prostriedkov pre obce môže ponúknuť iniciatíva LEADER+ cielená na podporu spájania aktívnych subjektov vo vidieckych komunitách a ekonomickej sfére pri hľadaní nových miestnych stratégií udržateľného rozvoja.

4.4 Organizačné a inštitucionálne zabezpečenie realizácie

Vypracovaním a schválením výsledného dokumentu proces strategického plánovania nekončí. Definovanie konkrétnych rámcových projektov v podobe akčných plánov je len prvým krokom, prostredníctvom ktorého možno posunúť stratégiu bližšie k realizácii. V ďalšej fáze je potrebné sformovať organizačné štruktúry zabezpečujúce realizáciu cieľov. Takouto organizačnou štruktúrou môže byť napríklad špeciálna pracovná skupina alebo komisia obecného zastupiteľstva. Predmetom jej činnosti bude podnikať kroky smerujúce k realizácii projektov, pripravovať projekty a koordinovať aktivity účastníkov rozvojového procesu. Úlohou pracovnej skupiny nebude priamo realizovať jednotlivé projekty a opatrenia, ale koordinovať ich prípravu a súvisiace plánovacie procesy. Avšak vzhľadom k skutočnosti, že garantom väčšiny projektov je obec, možno predpokladať personálne prekryvanie činností administratívnych štruktúr miestnej samosprávy a pracovnej skupiny. Ďalšie praktické aspekty činnosti pracovnej skupiny sú opísané v kapitole 4.9.

Zodpovednosť za realizáciu jednotlivých aktivít, opatrení, projektov je definovaná v predchádzajúcej kapitole, kde pre každý projekt je stanovený subjekt zodpovedný za realizáciu, prípadne aj spolupracujúce subjekty. Vo väčšine prípadov je ako zodpovedný subjekt určená obec. Ďalšími významnými partnermi pri naplňaní rozvojovej stratégie budú:

- = miestni podnikatelia
- = miestne spolky a organizácie

Viacere projekty a opatrenia majú regionálny dosah a nie je možné realizovať ich bez partnerstva/spolupráce s inými obcami alebo inými externými subjektmi ako napríklad:

- = združenia obcí
- = regionálna samospráva a nepodnikateľské subjekty
- = centrálné orgány štátnej správy (MVR, MŽP)
- = potenciálni investori

4.5 Monitorovanie a hodnotenie realizácie

Úloha monitorovať zmeny v smerovaní vývoja obce, zmeny vonkajších podmienok rozvoja, ako aj nové požiadavky obyvateľov a ďalších cieľových skupín (návštevníkov, podnikateľov) bude delegovaná na organizačné štruktúry zodpovedné za implementáciu strategického plánu (pracovnú skupinu / komisiu).

Pracovná skupina by sa mala schádzať na spoločných stretnutiach približne raz za rok. Na stretnutí by sa zhodnotilo plnenie plánu, doterajší postup realizácie a prediskutovali a odsúhlasili zmeny v pláne.

Skutočnosti zistené pri monitorovaní budú podkladom pre revíziu aktuálnosti strategických cieľov, čo môže viesť k ich prípadnému prehodnoteniu. Obdobne by sa mal aktualizovať aj katalóg projektov – úspešne završené projekty by mali byť priebežne

nahrádzané novými projektmi, podporujúcimi kontinuitu v dosahovaní stanovených cieľov.

Po uplynutí 7 – ročného plánovacieho horizontu sa odporúča vypracovanie nového strategického programového dokumentu. Potrebu rozsiahlejšej aktualizácie môže vyvolať i závažnejšia zmena vonkajších podmienok. Na základe operačných programov budúceho programovacieho obdobia by sa mala preveriť kompatibilita navrhovaných opatrení a aktivít s prioritami a opatreniami nových sektorových operačných programov, ako aj nové možnosti financovania projektov a tomu prispôbiť výber nových projektov.

4.6 Určenie indikátorov úspešnosti

Indikátory úspešnosti sú priradené k aktivitám, opatreniam a rámcovým projektom v kap. 4.1. Indikátory úspešnosti majú zväčša charakter kvantitatívnych (merateľných) ukazovateľov definujúcich cieľové hodnoty, ktoré sa majú dosiahnuť, aby bolo možné považovať nadradené strategické ciele za splnené. V prípade, ak nie je účelné posudzovať ich splnenie prostredníctvom kvantitatívnych charakteristík, sú určené kvalitatívne (opisné) ukazovatele, resp. ich možno považovať za splnené, ak sa realizovali v rozsahu opísanej aktivity/projektu v stanovenom čase (v tomto prípade nie sú merateľné ukazovatele osobitne definované).

Indikátory úspešnosti sú podkladom pre monitorovanie plnenia strategického plánu.

4.7 Harmonogram realizácie

Pre jednotlivé aktivity, opatrenia a projekty sú v kapitole 4.1 definované približné obdobia realizácie. Časový harmonogram realizácie rozlišuje 3 obdobia:

- = I. sled (do roku 2016)
- = II. sled (2017 – 2020)
- = výhľad (po roku 2020)

4.8 Praktické pokyny pre spravovanie programového dokumentu

Dokladovanie súladu projektu / aktivity s programom hospodárskeho a sociálneho rozvoja obce

V prípade uchádzania sa o finančnú podporu na projekty z fondov Európskej únie a z iných verejných fondov je obvykle potrebné dokladovať súlad projektu s cieľmi a opatreniami miestnej rozvojovej stratégie, ktorým je program hospodárskeho a sociálneho rozvoja. Súlad dokladujú žiadatelia z verejného sektora (obce), ako aj zo súkromného sektora (podnikatelia).

Komunikácia so samosprávnym krajom

Pre úspešnú realizáciu viacerých navrhnutých projektov je dôležité získanie podpory kompetentných regionálnych štruktúr – krajského samosprávneho orgánu a/alebo regionálnej rozvojovej agentúry. Vo fáze realizácie a aktualizácie programu rozvoja sa odporúča oboznamovať samosprávny kraj so základnými informáciami o vybraných kľúčových projektoch a aktivitách, pri ktorých sa počíta so získaním finančného príspevku z fondov EÚ.

5. Prílohy

5.1 Vázby programového dokumentu na priority a opatrenia Programu hospodárskeho a sociálneho rozvoja Nitrianskeho samosprávneho kraja

Program hospodárskeho a sociálneho rozvoja obce Svätý Peter bude prispievať k naplneniu nasledujúcich zámerov a cieľov Programu hospodárskeho a sociálneho rozvoja Nitrianskeho samosprávneho kraja 2012 – 2018:

- **Priorita I. Hospodárstvo**
 - **Strateg. cieľ** Dlhodobo stabilný ekonomický vývoj založený na diverzifikovanej štruktúre s prevahou odvetví produkujúcich vysokú pridanú hodnotu a odvetví využívajúcich endogénne zdroje kraja. Ekonomickou výkonnosťou bude kraj patriť do prvej polovice v rámci Slovenskej republiky.
 - **Špec. cieľ 1** Podpora výskumu a vývoja vrátane transferu výsledkov a technológií do praxe
 - Opatrenie 1.1 Rozvoj a podpora výskumných, technologických centier, parkov a inkubátorov
 - Opatrenie 1.1 Rozvoj a podpora výskumných, technologických centier, parkov a inkubátorov
 - Opatrenie 1.2 Posilnenie spolupráce vedeckých a výskumných inštitúcií vrátane vysokých škôl s komerčnou sférou so zameraním na aplikovaný výskum
 - **Špec. cieľ 2** Vytváranie podmienok pre príchod nových investorov a rozvoja priemyselných odvetví s vyššou tvorbou pridanej hodnoty
 - Opatrenie 2.1 Rozvoj a podpora priemyselných parkov a podnikateľských zón
 - Opatrenie 2.2 Podpora rozvoja priemyselných odvetví s vyššou tvorbou pridanej hodnoty
 - **Špec. cieľ 3** Podpora malého a stredného podnikania
 - Opatrenie 3.1 Podpora malého a stredného podnikania so zreteľom na podporu výrobných aktivít
 - Opatrenie 3.2 Vytvorenie systému na poskytovanie informácií a poradenstva pre rozvoj výrobných aktivít na území kraja
 - **Špec. cieľ 4** Podpora cestovného ruchu
 - Opatrenie 4.1 Skvalitnenie služieb a infraštruktúry pre podporu rozvoja cestovného ruchu
 - Opatrenie 4.2 Tvorba produktov cestovného ruchu a ich propagácia
 - **Špec. cieľ 5** Využitie energetického potenciálu kraja
 - Opatrenie 5.1 Podpora využívania vlastných zdrojov energie v kraji
- **Priorita II. Ľudské zdroje**
 - **Strateg. cieľ** Dlhodobo vyvážený rast vzdelanostnej úrovne sprevádzaný zvyšovaním celkovej zamestnanosti s osobitným zreteľom na ohrozené skupiny obyvateľov. Zvyšovanie kvality a dostupnosti poskytovaných sociálnych a zdravotných služieb. Budovanie efektívnych systémov pre regionálnu a miestnu

-
- samosprávu. Rozvoj spolupráce na regionálnej, nadregionálnej, resp. medzinárodnej úrovni prostredníctvom podpory formovania partnerstiev.
- Špec. cieľ 1 Zvýšenie vzdelanostnej úrovne obyvateľstva a rozvoj systému celoživotného vzdelávania
 - Opatrenie 1.1 Harmonizácia vzdelávania v kraji v súlade s požiadavkami trhu práce
 - Opatrenie 1.2 Podpora rozvoja a dostupnosti celoživotného vzdelávania v rámci kraja
 - Špec. cieľ 2 Sociálny rozvoj
 - Opatrenie 2.1 Zaisťovanie dostupnosti a variability sociálnych služieb, deinštitucionalizácia a humanizácia sociálnych služieb
 - Opatrenie 2.2 Zaisťovanie dostupnosti a variability zdravotnej starostlivosti, deinštitucionalizácia a humanizácia
 - Opatrenie 2.3 Podpora kultúrneho, športového a spolkového života v regióne
 - Opatrenie 2.4 Zníženie výskytu sociálno-patologických javov
 - Špec. cieľ 3 Zvyšovanie kvality služieb verejnej správy
 - Opatrenie 3.1 Zavedenie new public managementu na regionálnej úrovni
 - Opatrenie 3.2 Spoločný rozvoj medzinárodných a cezhraničných sietí, partnerstiev
 - Opatrenie 3.3 Podpora rozvoja partnerstiev, programového a projektového plánovania a riadiacich kapacít
 - Priorita III. Pôdohospodárstvo a rozvoj vidieka
 - Strateg. cieľ Konkurencieschopný agropotravinársky sektor budovaný na synergii rôznych typov a foriem poľnohospodárskych a potravinárskych podnikov, vytvárajúci inovatívne prostredie na vidieku, prispievajúci k tvorbe pracovných príležitostí a k zodpovedajúcej kvalite života vidieckeho obyvateľstva.
 - Špec. cieľ 1 Rozvoj multifunkčného poľnohospodárstva
 - Opatrenie 1.1 Podpora aktivít poľnohospodárskych podnikov zameraných na diverzifikovanie výroby poľnohospodárskeho a nepoľnohospodárskeho charakteru
 - Opatrenie 1.2 Podpora vedy a výskumu a transferu poznatkov v oblasti pôdohospodárstva a rozvoja vidieka
 - Opatrenie 1.3 Podpora vytvárania vhodného agroenvironmentálneho prostredia
 - Špec. cieľ 2 Podpora rozvoja sociálneho kapitálu v poľnohospodárstve a na vidieku
 - Opatrenie 2.1 Podpora rozvoja územných partnerstiev medzi podnikateľmi na vidieku a územnými samosprávami
 - Opatrenie 2.2 Podpora sieťovania kľúčových aktérov a budovania povedomia o miestnych a regionálnych produktoch
 - Opatrenie 2.3 Podpora tradičnej spolkovej a záujmovej činnosti
 - Špec. cieľ 3 Regenerácia vidieckych sídiel
 - Opatrenie 3.1 Podpora regenerácie vidieckych sídiel a urbanizmu vidieka
-

-
- Opatrenie 3.2 Podpora tradičnej spolkovej a záujmovej činnosti
 - Opatrenie 3.3 Podpora zabezpečenia kvalitných a dostupných služieb na vidieku
 - Priorita IV. Infraštruktúra
 - Strateg. cieľ Modernizácia a zvýšenie bezpečnosti dopravnej infraštruktúry v prostredí transeurópskeho dopravného systému. Zlepšenie dostupnosti a zvýšenie atraktivity miest a obcí Nitrianskeho kraja a dobudovanie energetickej a informačnej infraštruktúry kraja. Budovaním modernej sociálnej infraštruktúry vytváranie podmienok pre zvyšovanie kvality života občanov.
 - Špec. cieľ 1 Skvalitnenie regionálnej dopravnej infraštruktúry a jej napojenie na nadregionálne siete
 - Opatrenie 1.1 Budovanie a rozširovanie siete rýchlostných ciest a ciest I. tr. vrátane výstavby obchvatov miest a obcí
 - Opatrenie 1.2 Modernizácia a rekonštrukcia ciest II. a III. tr. a napojenie na nadradenú dopravnú infraštruktúru
 - Opatrenie 1.3 Modernizácia železničnej siete regionálneho a medzinárodného významu
 - Opatrenie 1.4 Vytvorenie podmienok pre využitie vodných ciest regionálneho a medzinárodného významu
 - Opatrenie 1.5. Vytvorenie podmienok zníženie environmentálnych dôsledkov výstavby a prevádzky dopravnej infraštruktúry
 - Špec. cieľ 2 Zlepšenie dostupnosti a kvality informačných a komunikačných technológií (IKT)
 - Opatrenie 2.1 Podpora rozvoja telekomunikačných a prenosových sietí pre podporu informačnej a komunikačnej infraštruktúry
 - Špec. cieľ 3 Skvalitnenie sociálnej infraštruktúry
 - Opatrenie 3.1 Podpora modernizácie zariadení sociálnych služieb a zdravotnej starostlivosti
 - Opatrenie 3.2 Modernizácia školských a kultúrnych zariadení
 - Priorita V. Životné prostredie
 - Strateg. cieľ Udržateľný rozvoj územia zabezpečený znižovaním rizika vzniku resp. zmierňovaním negatívnych dopadov vplyvajúcich na kvalitu zložiek životného prostredia, prostredníctvom budovania a rozvoja zariadení environmentálnej infraštruktúry a zvyšovaním environmentálneho povedomia obyvateľov kraja..
 - Špec. cieľ 1 Zvýšenie environmentálnej rovnováhy v krajine a ochrana pred živelnými pohromami
 - Opatrenie 1.1 Zabezpečenie ochrany územia pred povodňami realizáciou preventívnych opatrení
 - Opatrenie 1.2 Realizácia opatrení a programov na ochranu prírody a krajiny
 - Špec. cieľ 2 Znižovanie znečistenia vôd a zlepšenie kvality života obyvateľov kraja dobudovaním a skvalitnením infraštruktúry vodného hospodárstva v zmysle právnych predpisov EÚ a SR
-

-
- Opatrenie 2.1 Zabezpečenie odvádzania a čistenia odpadových vôd
 - Opatrenie 2.2 Zabezpečenie zásobovania obyvateľstva pitnou vodou
 - Špec. cieľ 3 Znižovanie produkcie odpadov a zavádzanie efektívnych systémov nakladania s odpadmi
 - Opatrenie 3.1 Zefektívnenie systému nakladania s odpadom
 - Špec. cieľ 4 Zlepšenie kvality ovzdušia
 - Opatrenie 4.1 Znižovanie emisií tuhých znečisťujúcich látok a skleníkových plynov
 - Špec. cieľ 5 Zlepšenie environmentálneho správania sa obyvateľstva kraja
 - Opatrenie 5.1 Podpora environmentálnej osvedy a výchovy prostredníctvom podpory vzdelávacích aktivít a podujatí

5.2 Vázby programového dokumentu na prioritné osi a opatrenia Regionálneho operačného programu

Ciele, aktivity a projekty navrhnuté v Programe hospodárskeho a sociálneho rozvoja obce Kolíňany nadväzujú na ciele, prioritné osi a konkrétne aktivity Regionálneho operačného programu, prostredníctvom ktorého sa bude realizovať finančná pomoc pre obce definované ako kohézne póly rastu. V Regionálnom operačnom programe (v zmysle finálnej verzie dokumentu schválenej EK 24. 9. 2007) sú zahrnuté nasledujúce aktivity, viazané na prioritné osi:

Prioritná os 1 – Infraštruktúra vzdelávania

Cieľ prioritnej oblasti 1: Zvýšenie úrovne poskytovaných služieb v oblasti vzdelávania

Podporované aktivity*:

- intervencie do stavebných objektov zamerané na odstránenie nevyhovujúceho stavebno-technického stavu a na obstaranie ich vybavenia, vrátane IKT vybavenia pri všetkých typoch škôl
- podpora aktivít na odstránenie nevyhovujúcich podmienok pre imobilných užívateľov a zníženie vysokej energetickej náročnosti prevádzky
- podpora predškolských zariadení identifikovaných v miestnych rozvojových stratégiách v póloch rastu, pričom podpora je realizovaná formou kapacitného rozširovania existujúcich materských škôl a ich rozširovania o detské jasle, vrátane obstarania príslušného vybavenia
- podpora intervencií do stavebných objektov základných škôl v póloch rastu s počtom žiakov nad 200, vrátane obstarania príslušného vybavenia
- podpora rozširovania základných škôl v póloch rastu s počtom žiakov nad 200 o triedy materských škôl, vrátane obstarania príslušného vybavenia
- podpora intervencií do stavebných objektov a vybavenia všeobecných stredných škôl s počtom žiakov nad 200 so zameraním na zvyšovanie kvality vzdelávacieho procesu
- podpora intervencií do stavebných objektov a do vybavenia stredných škôl s odborným zameraním za účelom zvyšovania odbornosti a konkurencieschopnosti ich absolventov na trhu práce, pričom podporované sú trendy racionalizácie siete zariadení (napríklad združovanie škôl)
- podpora zariadení vzdelávacej infraštruktúry v územiach s výrazne zastúpenými marginalizovanými rómskymi komunitami, a to bez uplatňovania princípov územnej koncentrácie ako nástroj podpory rovnosti príležitostí
- podpora základných a stredných škôl v inovačných póloch rastu s potenciálom vytvárania podmienok pre celoživotné vzdelávanie
- podpora špeciálnych typov škôl a školských zariadení pre znevýhodnené skupiny ako nástroj podpory rovnosti príležitostí
- intervencie do vzdelávacej infraštruktúry musia zohľadňovať trvalú udržateľnosť životného prostredia a zameriavať sa na znižovanie energetickej náročnosti budov
- cieľom intervencií je aj inklúzia detí s obmedzenou mobilitou najmä odstraňovaním stavebných bariér

*Relevantné aktivity sú označené podčiarknutím

Prioritná os 2 – Infraštruktúra sociálnych služieb, sociálnoprávnej ochrany a sociálnej kurately

Cieľ prioritnej oblasti 2: Zvýšenie úrovne poskytovaných služieb v sociálnej oblasti

Podporované aktivity*:

- rekonštrukcia, rozširovanie a modernizácia zariadení sociálnych služieb a zariadení na výkon opatrení sociálnoprávnej ochrany a sociálnej kurately
- budovanie zariadení sociálnych služieb a zariadení na výkon opatrení sociálnoprávnej ochrany a sociálnej kurately
- obstaranie vybavenia, vrátane IKT vybavenia zariadení sociálnych služieb a zariadení na výkon sociálnoprávnej ochrany a sociálnej kurately v nadväznosti na ich rekonštrukciu, rozširovanie, modernizáciu a budovanie.
- intervencie do stavebných objektov zamerané na odstránenie nevyhovujúceho stavebno-technického stavu, resp. budovanie nových objektov a na obstaranie ich vybavenia, vrátane IKT vybavenia
- podpora aktivít na odstránenie nevyhovujúcich podmienok pre imobilných užívateľov a zníženie vysokej energetickej náročnosti prevádzky
- podpora zariadení typu domov dôchodcov, DSS pre dospelých, DSS pre deti, zariadenia opatrovateľskej starostlivosti s kapacitou od 50 klientov pri dodržaní minimálnych plošných štandardov a poskytovaní doplnkových služieb (napríklad stravovanie, prítomnosť zdravotnej služby, záujmové aktivity pre klientov
- podpora zariadení, ktoré v záujme ekonomickej udržateľnosti a v zmysle platnej legislatívy kombinujú viaceré typy služieb, prípadne poskytujú služby viacerým cieľovým skupinám, prípadne kombinujú ústavnú, dennú a týždennú starostlivosť
- podpora budovania nových zariadení vyššie uvedených charakteristík, a to v póloch rastu s počtom obyvateľov nad 5000, ktoré zabezpečujú väčšiu obslužnosť územia
- podpora komunitných centier aj mimo pólov rastu v prípade zariadení zameraných na posilňovanie sociálnej inklúzie marginalizovaných rómskych komunít

*Z hľadiska obce Kolíňany nie sú v danej prioritnej osi žiadne relevantné aktivity

Prioritná os 3 – Posilnenie kultúrneho potenciálu regiónov a infraštruktúra cestovného ruchu

Cieľ prioritnej oblasti 3: Posilnenie kultúrneho potenciálu regiónov a rozvoja turizmu

Podporované aktivity*:

- rekonštrukcia, rozširovanie a modernizácia pamäťových a fondových inštitúcií na miestnej a regionálnej úrovni (galérií, knižníc a múzeí)
- revitalizácia nevyužitých, resp. nevhodne využitých nehnuteľných kultúrnych pamiatok v území vo vlastníctve verejného sektora s využitím na rozšírenie činností pamäťových a fondových inštitúcií a ich využitia v kultúrno-poznávacom cestovnom ruchu, v odôvodnených a výnimočných prípadoch je možné revitalizované pamiatky využívať na kultúrno-spoločenské a osvetové účely
- obstaranie vybavenia pamäťových a fondových inštitúcií na miestnej a regionálnej úrovni a kultúrno-spoločenských a osvetových zariadení v nadväznosti na ich rekonštrukciu, rozširovanie a modernizáciu, obstaranie IKT vybavenia
- podpora nekomerčnej verejnej infraštruktúry (verejné priestranstvá, parkoviská, orientačné tabule, chodníky, odpočívadlá, verejné WC atd.) priľahlej k strediskám cestovného ruchu s celoročným využitím v územiach s medzinárodným a národným významom a územiach v regióne vyššej kategórie ako príslušný región
- podpora prezentácie cestovného ruchu na regionálnej a miestnej úrovni, vytváranie a podpora existujúcich turisticko-informačných kancelárií, vytváranie partnerstiev na úrovni samospráv a súkromného sektora a regionálnych klastrov
- podpora tvorby ucelenej ponuky produktov cestovného ruchu s dôrazom na efektívne využitie prírodného a kultúrneho potenciálu prostredníctvom prípravy kultúrno-poznávacích turistických trás na územiach s medzinárodným a národným významom a územiach v regióne vyššej kategórie ako príslušný región.

*Relevantné aktivity sú označené podčiarknutím

Prioritná os 4 – Regenerácia sídiel

Cieľ prioritnej oblasti 4: Zvýšenie konkurencieschopnosti sídiel a zvýšenie kvality a bezpečnosti verejných priestranstiev

Podporované aktivity*:

- úprava verejných priestranstiev a prvkov verejnej zelene
- výstavba a rekonštrukcia verejných osvetlení
- výstavba a rekonštrukcia chodníkov a cyklistických trás
- rekonštrukcia miestnych komunikácií
- rekonštrukcia mostov a lávok v nadväznosti na realizáciu investičných aktivít zameraných na miestne komunikácie, chodníky a cyklistické trasy
- rekonštrukcia a výstavba zastávok
- rekonštrukcia a výstavba verejných WC
- úprava a regulácia povodí v zastavaných územiach obcí a miest, a to výlučne v nadväznosti na realizáciu iných investičných aktivít (podmienkou je súhlasné stanovisko SVP, š.p.)
- opodstatnená rekonštrukcia inžinierskych sietí (kanalizácií a vodovodov), a to výlučne v nadväznosti na realizáciu iných investičných aktivít regenerácie.

*Relevantné aktivity sú označené podčiarknutím

Poznámka: Intervencie sú realizované výlučne v súlade s územnoplánovacou dokumentáciou týchto sídiel, so zameraním na centrálné verejné priestranstvá. Minimálny rozsah oprávnených operácií v rámci jedného samostatného dopytovo orientovaného projektu regenerácie sídiel zahŕňa aspoň štyri z uvedených operácií

Prioritná os 5 – Regionálne komunikácie zabezpečujúce dopravnú obsluhu regiónov

Cieľ prioritnej oblasti 5: Zvýšenie úrovne dopravnej obsluhy regiónov

Podporované aktivity*:

- rekonštrukcia ciest II. a III. triedy na území cieľa Konvergencia
- rekonštrukcia a budovanie dopravných subsystémov zabezpečujúcich zvyšovanie úrovne dopravných, bezpečnostných a environmentálnych aspektov

*Relevantné aktivity sú označené podčiarknutím

Poznámka: Oprávnenými prijímateľmi sú len samosprávne kraje